

SZÉCHENYI 2020



MINISZTERELNÖKSÉG

Segédlet a Gazdálkodási Napló kitöltéséhez



MAGYARORSZÁG
KORMÁNYA

Európai Unió
Európai Strukturális
és Beruházási Alapok



BEFEKTETÉS A JÖVŐBE

Tartalomjegyzék

I. Bevezetés	3
II. Kinek kell gazdálkodási naplót vezetni?	3
III. Milyen fontosabb kifejezéseket tartalmaz, illetve melyek azok, melyeket a korábbiakhoz képest másképpen értelmez az új AKG, illetve ÖKO támogatás?	7
IV. Hogyan kell vezetni a gazdálkodási naplót, milyen adatokat kell rögzíteni benne?	9
V. A gazdálkodási napló adatlapjai	11
GAZDÁLKODÁSI NAPLÓ FŐLAP – A gazdálkodó adatai	11
GN-01: Földhasznosítási összesítő adatlap	12
GN-02: AKG/ÖKO - SZÁNTÓ - kötelezettségvállalással érintett egybefüggő terület – ALAPADATOK	13
GN-03: AKG/ÖKO - GYEP - kötelezettségvállalással érintett egybefüggő terület – ALAPADATOK	21
GN-04: AKG/ÖKO - ÜLTETVÉNY - kötelezettségvállalással érintett egybefüggő terület – ALAPADATOK	23
GN-05: AKG/ÖKO - NÁDAS - kötelezettségvállalással érintett egybefüggő terület – ALAPADATOK	25
GN-06: Táblaösszesítő nem AK/ÖKO-s területekről	27
GN-07: Folyamatos műveleti napló – táblánként	29
GN-08: Legeltetési napló	33
GN-09: Növényvédelmi megfigyelések	35
GN-10: Nyilvántartás a növényvédő szerek kezelésekről	37
GN-11: Öntözési nyilvántartás	40
GN-12: Trágyázási napló	42
GN-13: Szervestrágya mérleg	43
GN-14: Állatállomány-változási nyilvántartás	45
GN-15: Állatállomány összesítő	46
GN-16: Talajvizsgálati adatok nyilvántartása	48
GN-17: Táblaváltozás, illetve a másodvetés követésének adatlapja	50

GN-18: Vis maior / Megjegyzések	53
GN-19: Termeléshez kötött támogatások igénybevételéhez és az ökológiai jelentőségű másodvetéshez kapcsolódó nyilvántartás	56
I. számú melléklet: Az egyes AKG tematikus előírás csoport azonosító kódja	58

I. Bevezetés

Jelen segédlet azért készült, hogy a Gazdálkodási Napló formanyomtatványának helyes kitöltésével a gazdálkodók eleget tudjanak tenni ezen adminisztrációs kötelezettségüknek.

A gazdálkodási napló formanyomtatványa az éghajlat és környezet szempontjából előnyös mezőgazdasági gyakorlatokra nyújtandó támogatás igénybevételének szabályairól, valamint a szántóterület, az állandó gyepterület és az állandó kultúrával fedett földterület növénytermesztésre vagy legeltetésre alkalmas állapotban tartásának feltételeiről szóló 10/2015. (III. 13.) FM rendelet (továbbiakban: Zöldítési rendelet) 9. számú mellékletében található.

A korábbi agrár-környezetgazdálkodási támogatás programhoz hasonlóan meghatározásra került az a minimális adattartalom, amelyet a gazdálkodási naplónak tartalmaznia kell. A segédlet a gazdálkodási napló kitöltésének módját gyakorlati példákon keresztül szemlélteti. Az összeállításnál külön hangsúlyt kaptak a kritikus pontok és kiemelésre kerültek a problémásnak tűnő esetek.

A segédlet tartalmazza a nyilvántartandó termelési alapadatok rögzítésének és összesítésének módját, valamint az egyes előírások esetében teljesítendő sajátosságokat, utalva az egyes naplórészek személyi, területi hatályára, továbbá az adatok rögzítésének gyakoriságára.

II. Kinek kell gazdálkodási naplót vezetni?

1. Az agrár-környezetgazdálkodási kifizetésben, illetve Ökológiai gazdálkodás támogatásban részt vevő gazdálkodóknak a Gazdálkodási Napló vezetése a teljes támogatási időszak alatt, az 1. számú táblázat szerinti bontásban a gazdaság teljes területének, állatállományának figyelembe vételével kötelező.
2. A gazdálkodási napló vezetése kötelező továbbá azoknak, akik nitrátérzékeny területen gazdálkodnak.
3. A gazdálkodási napló egyes oldalainak vezetése a Natura 2000 gyepterületeken, illetve a Természeti hátránnyal érintett területeken (továbbiakban: THÉT, korábban KAT) kompenzációs kifizetésben részesülő gazdálkodók számára is előírt feladat.
4. A gazdálkodási naplóban vezetendő a termeléshez kötött támogatások és az ökológiai jelentőségű másodvetés egyes elvárt adatainak rögzítése.

Az agrár-környezetgazdálkodási kifizetésben (a továbbiakban: AKG) és az Ökológiai gazdálkodás támogatásban (a továbbiakban: ÖKO) nem érintett gazdálkodók számára az alábbi esetekben kötelező a gazdálkodási napló (a továbbiakban: GN) egyes vonatkozó naplórészeinek vezetése:

- 1.) Vidékfejlesztési Program: **kompenzációs kifizetések a természeti hátránnyal érintett területeken**

A THÉT területeken történő gazdálkodáshoz nyújtandó kompenzációs támogatás igénylése esetén az alábbi GN lapok vezetése kötelező:

- **Főlap**
- **GN - 01** – Földhasznosítási összesítő adatlap
- **GN - 06** - Táblaösszesítő nem AKG/ÖKO-s területekről
- **GN - 07** - Folyamatos műveleti napló táblánként – csak a támogatással érintett THÉT területek vonatkozásában kell vezetni
- **GN - 08** - Legeltetési napló (amennyiben szükséges)
- **GN - 18** – Vis maior/Megjegyzések – amennyiben szükséges

2.) Vidékfejlesztési Program: **Natura 2000 gyepterületeken** történő gazdálkodáshoz nyújtandó kompenzációs támogatás

A Natura 2000 gyepterületeken történő gazdálkodáshoz nyújtandó kompenzációs támogatás igénylése esetén az alábbi GN lapok vezetése kötelező:

- **Főlap**
- **GN - 01** - Földhasznosítási összesítő adatlap
- **GN - 06** - Táblaösszesítő nem AKG/ÖKO-s területekről
- **GN - 07** - Folyamatos műveleti napló táblánként - az adatlapot a gazdaság teljes Natura 2000 gyepterületére vezetni kell, függetlenül attól, hogy igényeltek-e rá kompenzációs támogatást vagy sem
- **GN - 08** - Legeltetési napló (amennyiben szükséges) - az adatlapot a gazdaság összes Natura 2000 gyepterületére vonatkozóan kell vezetni
- **GN - 15** - Állatállomány összesítő – amennyiben szükséges
- **GN - 18** – Vis maior/Megjegyzések – amennyiben szükséges

3.) A vizek mezőgazdasági eredetű nitrát-szennyezéssel szembeni védelméhez szükséges cselekvési program részletes szabályairól, valamint az adatszolgáltatás és nyilvántartás rendjéről szóló 59/2008. (IV.29.) FVM rendeletben előírt nyilvántartás vezetése a **nitrátérzékeny területen gazdálkodók, valamint a háztartási igényt meghaladó mértékben állattartást folytató gazdálkodók számára** kötelező. A nyilvántartás vezetése az ugyanitt előírt adatszolgáltatás teljesítéséhez szükséges, valamint alapját képezi az ugyanezen rendelet szerinti helyes mezőgazdasági gyakorlat előírásainak betartására vonatkozó hatósági ellenőrzésnek. A nyilvántartás vezetése történhet a gazdálkodási napló alább megjelölt lapjainak adattartalmával megegyező (egyéb formátumú) dokumentumon is.

59/2008. (IV.29.) FVM rendelet szerinti nyilvántartási kötelezettségnek a gazdálkodási napló alábbi lapjai felelnek meg:

- Főlap
- **GN - 01**- Földhasznosítási összesítő adatlap
- **GN - 06** – Táblaösszesítő nem AKG/ÖKO-s területekről
- **GN - 07** – Folyamatos műveleti napló táblánként - csak a nitrátérzékeny területekre
- **GN - 08** - Legeltetési napló
- **GN - 11** – Öntözési nyilvántartás– amennyiben szükséges, nitrátérzékeny területekre;

- **GN - 12** - Trágyázási napló adott évben – nitrátérzékeny területekre, illetve a szervestrágyázott területre, amennyiben saját állatállomány szervestrágyája került felhasználásra.
- **GN - 13** – Szervestrágya mérleg
- **GN - 14** – Állatállomány-változási nyilvántartás
- **GN - 15** - Állatállomány összesítő az adott évben
- **GN - 18** – Vis maior/Megjegyzések, amennyiben szükséges;

4.) A 9/2015. (III. 13.) FM rendelet alapján a termeléshez kötött közvetlen támogatások igénybevétele esetében kitöltendő részek:

- szálas fehérjenövények termesztés támogatás esetében
- szemes fehérjenövények termesztés támogatás esetében
- ipari zöldségnövények termesztés támogatás esetében
- zöldségnövények termesztés támogatás esetében.

- Főlap
- **GN - 01** - Földhasznosítási összesítő adatlap
- **GN - 06** – Táblaösszesítő nem AKG/ÖKO-s területekről – termeléshez kötött támogatással érintett tábláira
- **GN - 18** – Vis maior/Megjegyzések, amennyiben szükséges
- **GN - 19** - Termeléshez kötött támogatások igénybeviteléhez és az ökológiai jelentőségű másodvetéshez kapcsolódó nyilvántartás – termeléshez kötött támogatás igényléssel érintett tábláira

5.) Ökológiai másodvetés esetében

A 10/2015. (III.13.) FM rendelet szerint az ökológiai jelentőségű másodvetésként figyelembe vett területen a mezőgazdasági termelőnek a rendelet 3. mellékletben meghatározott növényfajok keverékéből álló vetőmagok felhasználását a gazdálkodási naplóval, vagy a minősített szaporítóanyag címkéjének, vagy a minősítést igazoló bizonyítványnak a másolatával kell igazolnia. E szerint tehát, amennyiben a gazdálkodási naplóval kívánja a feltételeket teljesíteni, úgy az alábbi GN lapok kitöltése szükséges.

- Főlap
- **GN - 01** - Földhasznosítási összesítő adatlap
- **GN - 06** – Táblaösszesítő nem AKG/ÖKO-s területekről – ökológiai másodvetéssel érintett táblákra
- **GN - 18** – Vis maior/Megjegyzések, amennyiben szükséges
- **GN - 19** - Termeléshez kötött támogatások igénybeviteléhez és az ökológiai jelentőségű másodvetéshez kapcsolódó nyilvántartás – ökológiai másodvetéssel érintett tábláira

6.) Az **AKG-ban, illetve ÖKO támogatásban résztvevők** GN vezetésére vonatkozó kötelezettségeit az 1. számú táblázat foglalja össze. A táblázat bemutatja, hogy **hasznosítás**

szerint kinek melyik tematikus előírascsoportban és a gazdaság mely területére vonatkozóan kell azt vezetni.

1. sz. táblázat

sor- szám	Naplórészlet megnevezése	Naplóvezetési kötelezettség – kinek kell vezetni a GN-t?	
		Hasznosítás szerint kinek, melyik tematikus előírascsoportban?	Mely területekre vonatkozóan?*
-	Főlap	mindenkinek	„T”
GN-01	Földhasznosítási összesítő adatlap	mindenkinek	„T”
GN-02	AKG/ÖKO – szántó - ALAPADATOK	AKG szántó tematikus előírascsoportokban résztvevő gazdálkodóknak, illetve ÖKO szántó földhasználati kategória esetén	„A”
GN-03	AKG/ÖKO - gyepek - ALAPADATOK	AKG gyepegzöldgazdálkodási tematikus előírascsoportokban résztvevő gazdálkodóknak és ÖKO gyepek földhasználati kategória esetén	„A”
GN-04	AKG/ÖKO - ültetvény - ALAPADATOK	AKG ültetvény tematikus előírascsoportban résztvevő gazdálkodóknak, illetve ÖKO ültetvény földhasználati kategória esetén	„A”
GN-05	AKG - nádas - ALAPADATOK	AKG horizontális nádas tematikus előírascsoportban résztvevő gazdálkodóknak	„A”
GN-06	Táblaösszesítő nem AKG/ÖKO-s területekről	mindenkinek	„K”
GN-07	Folyamatos műveleti napló - táblánként	mindenkinek	„T”
GN-08	Legeltetési napló	mindenkinek, aki legeltet	„T”
GN-09	Növényvédelmi megfigyelések	AKG ültetvény és szántó tematikus előírascsoportokban résztvevő gazdálkodóknak /ÖKO ültetvény és szántó földhasználat esetén	„A”
GN-10	Nyilvántartás a növényvédő szerek kezelésekről (permetezési napló)	mindenkinek, aki növényvédelmi kezelést végez	„T”
GN-11	Öntözési nyilvántartás	mindenkinek - öntözés esetén	„T”
GN-12	Trágyázási napló	mindenkinek, aki trágyázta (szervestrágya, műtrágya, stb.) a területeit	„T”

GN-13	Szervestrágya mérleg	mindenkinek, aki trágyatárolóval rendelkezik	„T”
GN-14	Állatállomány-változási nyilvántartás	mindenkinek, aki a háztartatás igényét meghaladó mértékben állattartással foglalkozik	„T”
GN-15	Állatállomány összesítő	mindenkinek, aki a háztartatás igényét meghaladó mértékben állattartással foglalkozik	„T”
GN-16	Talajvizsgálati adatok nyilvántartása	AKG ültetvény és szántó tematikus előírás csoportok esetében	„A”
GN-17	Táblaváltozás, illetve másodvetés követése	mindenkinek	„T”
GN-18	Vis maior/Megjegyzések	mindenkinek	„T”
GN-19	Termeléshez kötött támogatások igénybevételehez és az ökológiai jelentőségű másodvetéshez kapcsolódó nyilvántartás	mindenkinek, aki termeléshez kötött támogatást igényel és/vagy ökológiai másodvetéssel rendelkezik	„TK”

Jelmagyarázat a táblázat negyedik oszlopához:

- „T” – Teljes gazdaság területén;
- „A” – AKG-ba, illetve ÖKO-ba vont területeken;
- „K” – Nem AKG/ÖKO-s területek esetén;
- „TK” – Termeléshez kötött támogatások esetében;

III. Milyen fontosabb kifejezéseket tartalmaz, illetve melyek azok, melyeket a korábbiakhoz képest másképpen értelmez az új AKG, illetve ÖKO támogatás?

Az európai uniós és a hazai szabályozás összehangolása időnként az eddig megismert, alkalmazott fogalmak újraértelmezését teszi szükségessé. Az alábbiakban néhány fontosabb kifejezést mutatunk be, melyek a korábban megismert meghatározásokhoz képest – esetenként vagy részben – eltérő értelmezést kaptak.

AKG támogatott terület: támogatói okiratban jóváhagyott, EOV koordináták alapján beazonosított kötelezettségvállalással érintett egybefüggő területek összessége;

e-GN: A GN elektronikus vezetése számítógépen. Ez egy választható lehetőség, mely megkönnyítheti a termelési folyamatok nyilvántartását, azonban ellenőrzéskor önmagában nem helyettesíti a papír alapú gazdálkodási naplót (GN). Bejelentett helyszíni ellenőrzés, illetve

hatóság általi GN bekérés esetében csak a kinyomtatott és aláírással hitelesített papír alapú gazdálkodási napló fogadható el;

egybeművelt tábla: egy fizikai blokk területén belül több földhasználó által azonos növénykultúra művelésére használt (azonos hasznosítású, azonos hasznosítási kóddal jelölt) összefüggő földterület, amely esetében az egyes földhasználók által hasznosított területek határai a fizikai ellenőrzés során nem különíthetők el;

fizikai blokk: a Mezőgazdasági Parcella Azonosító Rendszerről szóló 71/2015. (XI.3.) FM rendelet 1. § a) pontjában meghatározott terület;

gazdálkodási napló (GN): a 10/2015. (III. 13.) FM rendelet 9. számú melléklete szerinti dokumentum, amelyet a földhasználó a jogszabályok, a pályázati felhívások szerint a segédletben foglaltaknak megfelelően a gazdasága meghatározott területére vonatkozóan, az adott évben végzett mezőgazdasági tevékenységeiről vezet;

háztartási igény: Az állattartás mértéke nem haladja meg vegyes állattartás esetében az összesen 5 számosállat/ingatlan, baromfi esetében a 3 számosállat/ingatlan mértéket; Egy számosállat mintegy 500 kg élőtömegű állatállományának felel meg.

kötelezettségvállalással érintett egybefüggő terület (KET): egy AKG támogatásba bevitt és egy egységként meghatározott, összefüggő, egy fizikai blokkon belüli, jól láthatóan elkülönített földterület. A kötelezettségvállalással érintett egybefüggő területek felmérése során a terület töréspontjainak X és Y (EOV) koordinátáit meg kell adni, azon változtatni a program folyamán nem lehet. Az AKG támogatás teljesítése során feltétel az, hogy csak a kötelezettségvállalással érintett egybefüggő területeken belül az egyes táblák területe, elhelyezkedése változhat. A kötelezettségvállalással érintett egybefüggő terület nem változhat sem méretében, sem elhelyezkedésében a támogatási időszak teljes időtartama alatt.

tábla: a mezőgazdasági parcellán belüli, azonos hasznosítási irányú összefüggő földterület, amelyen egy földhasználó egy növényfajt, növényállományt, kultúrát természet, beleértve a takarmánykeverékeket és a vegyesgyümölcsösöket is;

tápanyag-gazdálkodási terv: a talajvizsgálat, valamint az AKG horizontális ültetvény tematikus előírás csoportok esetében a levélanalízis eredményei alapján számított, szerveztrágyával, műtrágyával, vagy egyéb, a növénytáplálás céljából kijuttatandó hatóanyagok évenkénti mennyiségét meghatározó terv;

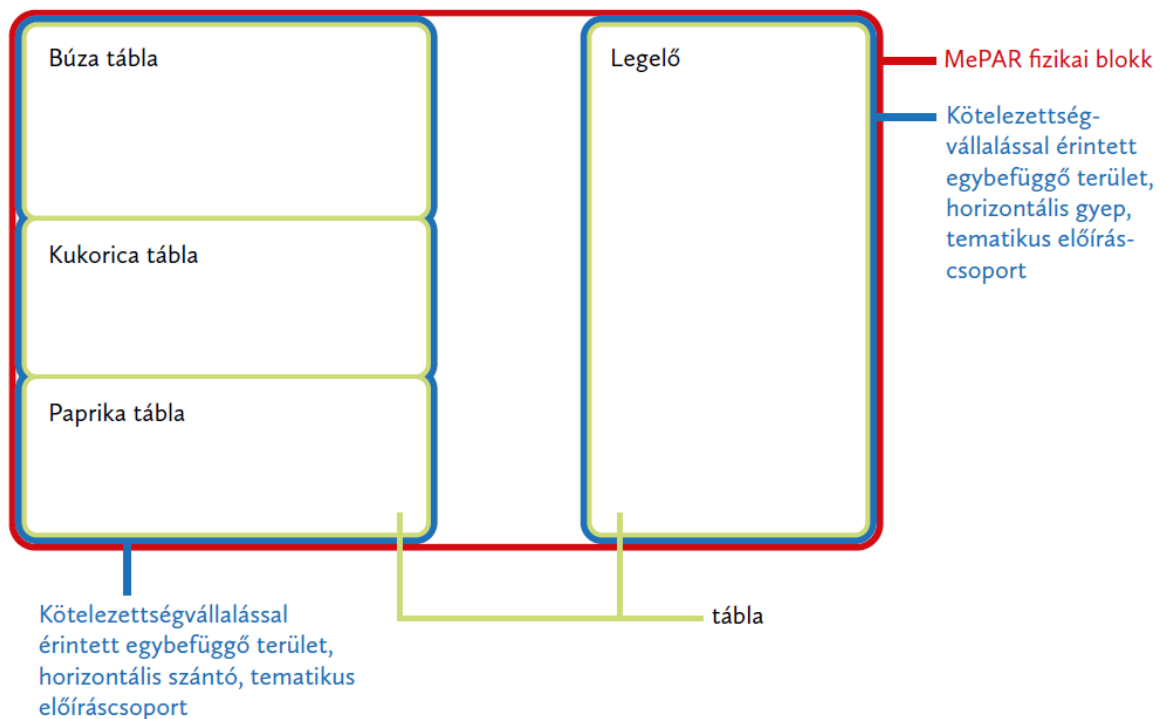
web-GN: A GN egyes adatainak (Az AKG pályázati felhívás 16. számú, ÖKO támogatás pályázati felhívásának 5. számú melléklete alapján) elektronikus felületen való rögzítése. Az elektronikusan kitöltött nyomtatványt ügyfélkapun keresztül kell beküldeni. Az ügyfélkapus kitöltéshez szükséges nyomtatványok letölthetőek a Nemzeti Élelmiszerlánc-biztonsági Hivatal (a továbbiakban: NÉBIH) honlapjáról az alábbi linken: <http://anyk.nebih.gov.hu/>

zöldugar: legalább három évig tartó állandó vagy időszakos zöld növényi borítottság, amelyet legalább három fajtából álló magkeverék, ebből legalább egy pillangós faj alkalmazásával alakítottak ki;

zöldtrágyanövény: olyan vetett növényfaj, amely növénytakaróként beborítja a talajt és a fejlődése vegetatív szakaszában, de legkorábban szárbaszökkenéskor, illetve legkésőbb virágzáskor teljes tömegében a talajba bedolgozásra kerül a talajtermékenység javításának céljából. Az árvakelés nem minősül zöldtrágyanövénynek. A zöldtrágyanövény fővetés mellett másodvetésben is elfogadott.

A területegységek beazonosítását példaként az alábbi ábrán mutatjuk be:

A kötelezettségvállalással érintett egybefüggő terület és a tábla viszonya:



IV. Hogyan kell vezetni a gazdálkodási naplót, milyen adatokat kell rögzíteni benne?

A GN tartalmazza

- a gazdálkodási folyamatok leírását,
- az üzemleírást, beleértve a különböző számítások eredményeit, úgymint az adatok összegzését és az állandó, valamint az évente változó üzemi adatokat.

A gazdálkodási naplónak a valós folyamatokon kell alapulni, melyet a helyszíni ellenőrzés során ellenőrizhetnek az illetékes hatóságok.

Minden évre külön, teljes gazdálkodási naplót kell vezetni. Tehát az AKG/ÖKO támogatás esetében a támogatási időszak végére 5 gazdálkodási napló áll a gazdálkodó rendelkezésére. Az alap-adatlapokat (GN-02, GN-03, GN-04, GN-05) az öt év során folyamatosan kell vezetni és évenként kiegészíteni.

A gazdálkodó szabad döntése, hogy a GN-t papír alapon vezeti-e (kézzel kitöltve) vagy elektronikusan (számítógéppel készített e-GN).

Amennyiben a gazdálkodó papír alapon vezeti a gazdálkodási naplót vagy az elektronikusan készített gazdálkodási naplót kinyomtatja, akkor minden adatlapot ki kell nyomtatnia, és a nem releváns adatlapot tollal át kell húznia.

A gazdálkodási napló eredeti példányát – amely lehet papír formátumú, illetve elektronikus alapú - a támogatási időszak végét követő tizedik év végéig meg kell őrizni.

A GN egyes adatait – az AKG/ÖKO által előírt adatszolgáltatási kötelezettség részeként – elektronikus felületen is rögzíteni kell, ezt nevezzük web-GN-nek.

A web-GN adatok feltöltése 2017-től kezdődően évente január 1-től legkésőbb március 1-ig lehetséges. A kötelezően rögzítendő adatok körét a pályázati felhívások tartalmazzák.

A gazdálkodási naplót papír alapon csak ellenőrzéskor kell bemutatni. Tehát az év lezárását követően nem kell papíralapon beküldeni, (kivéve azt az esetet, amikor az ellenőrzést végző szervezet (pl. Mezőgazdasági és Vidékfejlesztési Hivatal, a továbbiakban: MVH) erre külön felszólítja a gazdálkodót), azonban helyszíni ellenőrzéskor a papír alapon kinyomtatott gazdálkodási naplónak rendelkezésre kell állnia.

A GN-t „naprakészen” kell vezetni, a műveletek rögzítését, azok elvégzését követően, de legalább egy héten belül be kell vezetni a gazdálkodási naplóba (pl. GN-07). Ez alól kivétel a növényvédőszeres kezelés, amelyet még aznap be kell vezetni a permetezési naplóba (GN-10).

Ha betelt a lap – egy következő, növekvő sorszámmal jelölt lapon lehet folytatni a folyamatok rögzítését.

V. Gazdálkodási napló adatlapjai

GAZDÁLKODÁSI NAPLÓ főlap – A gazdálkodó adatai

A gazdálkodási napló főlapja a támogatásban részt vevő gazdálkodó általános alapadatait foglalja össze.

Vezetése mindenkinek kötelező, tehát az AKG, illetve az ÖKO támogatást igénylőkön kívül, a Natura 2000 gyepterületen gazdálkodóknak, valamint a THÉT kompenzációs támogatást, a termeléshez kötött támogatást igénylő gazdálkodóknak, az ökológiai másodvetés esetében, valamint javasolt a nitrát nyilvántartásra kötelezett gazdálkodóknak is a vezetése.

A gazdálkodási napló főlap a gazdálkodási napló borítójaként funkcionál.

A gazdálkodási napló ellenőrzésekor papír alapon kell rendelkezésre állnia, azaz ki kell nyomtatni és alá kell írni.

A VP logó használata a címlapon kötelező.

A papír alapú (nyomtatott) változatban a címlapon az FM és a Miniszterelnökség logóinak használata kötelező.

GAZDÁLKODÁSI NAPLÓ 2016. év FŐLAP - A GAZDÁLKODÓ ADATAI	
MINISZTERELNÖKSÉG FÖLDMŰVELÉSÜGYI MINISZTERIUM	
KAPcsolattartó adatai (amennyiben eltér a gazdálkodó adataitól)	
7 Név: Nagy János	
8 Cím (helység, irányítószám közterület neve, száma): Kisdombtalan 5678 Parti út 17.	
9 Telefonszám: 06-60-7654321	10 E-mail cím: agronomus@emailcim.hu
Szakértő és szakirányító adatai (amennyiben alkalmaz a gazdálkodó szakembert)	
11 Növényvédelmi szakirányítójának neve, címe és telefonszáma: Pelikán Tibor 5680 Mezőváros, Fő utca 10., 06-60-1234765	12 Talajtani szakértő/talajvédelmi szakirányító neve, címe és telefonszáma: Bagoly Bertalan 5679 Kisdombtalan, Egyetértés út 40. 06-60-7651234
13 Kamrai regisztrációs száma: 761/07	14 Engedély száma: 52/2014.
Dátum:	Aláírás:

11. és 13. sorok: Minden esetben fel kell tüntetni, ha a permetezési naplóban (GN-10) a felelősként megjelölt személy elrendelte/engedélyezte a növényvédőszer kijuttatását.

Minden esetben fel kell tüntetni a felelős szaktanácsadó adatait, akkor is, ha a szerződést a TSzK-val kötötte a gazdálkodó.

A gazdálkodási napló főlap **7-10 pontjait** csak abban az esetben kell kitölteni (a fentiekben szemléltetett ábra szerint), ha a gazdálkodó nem azonos a kapcsolattartóval, valamint szaktanácsadót alkalmaz, illetve egyes növényvédelmi munkáknál növényvédelmi szakirányítót alkalmaz.

Dátum mezőben a gazdálkodási napló lezárásának dátuma szerepeljen.

A gazdálkodási napló főlapját az aláírás mezőben és minden lapját alá kell írnia a gazdálkodónak.

GN-01: Földhasznosítási összesítő adatlap

Kötelező kitölteni minden GN vezetésre kötelezett gazdálkodónak, valamint azoknak, akik a GN-t választják nyilvántartásnak.

A gazdaság területi adatait összesítő adatlap évente vezetendő adatokat tartalmaz, melyeket az év elején kell rögzíteni.

GN-01		Földhasznosítási összesítő adatlap 2016 évben			Lap sorszáma: 1
		A	B	C	D
		Adott évi kifizetési kérelem szerint			
Terület hasznosítás megnevezése		Gazdaság teljes területe hasznosítási irányonként (ha)	Termeléshez kötött támogatásba vont terület (ha)	AKG támogatásba vont terület (ha)	ÖKO támogatásba vont terület (ha)
1	szántó - zöldségnövények	0	0	0	0
2	szántó - ipari zöldségnövények	0	0	0	0
3	szántó - szemes fehérje takarmánynövények	0	0	0	0
4	szántó - szálás fehérje takarmánynövények	15	10	15	0
5	szántó - egyéb	100	0	50	50
6	szőlő	10	0	10	0
7	gyümölcs	0	0	0	0
8	kaszáló	30	0	0	0
9	legelő	20	0	0	0
10	nádas	0		0	
11	erdő	0			

Csak AKG jogosultság esetén kell kitölteni.

Csak ÖKO jogosultság esetén kell kitölteni.

Az A-B-C-D oszlopok a „Földhasznosítási összesítő adatokat” tartalmazzák:

Az „**A**” oszlopban a gazdaság két tizedes pontossággal hektárban kifejezett teljes területét kell feltüntetni hasznosítási irányonként az év kezdetén.

A „**B**” oszlopban a gazdaság termeléshez kötött támogatásba bevitt területét két tizedesjegy pontossággal hektárban kifejezve kell megadni a jelölt részletességgel.

„**C-D**” oszlopban a gazdaság AKG, illetve ÖKO támogatásban szereplő, kötelezettségvállalással érintett egybefüggő területeinek adatait kell feltüntetni.

Kizárólag „THÉT” és/vagy „Natura 2000” kompenzációs támogatás igénylése esetén a „**B**”, „**C**”, illetve a „**D**” oszlopokat nem kell kitölteni.

A nem releváns mezőknél 0-t kell beírni.

GN-02: AKG/ÖKO - SZÁNTÓ - kötelezettségvállalással érintett egybefüggő terület - ALAPADATOK

Az alapadatokat tartalmazó adatlapok (GN-02, GN-03, GN-04, GN-05) felső része I-III.pontok, valamint az A-I oszlopok minden hasznosítási irány esetében azonosak.

Az alap-adatlapokat (GN-02, GN-03, GN-04, GN-05) az öt év során folyamatosan kell vezetni és évenként kiegészíteni.

A GN-02, GN-03, GN-04 és GN-05 adatlapok esetében kötelezettségvállalással érintett egybefüggő területenként külön-külön adatlapot kell vezetni.

Az AKG szántó tematikus előírás csoportban / ÖKO támogatásban résztvevőknek kell kitölteni, kizárólag az AKG/ÖKO támogatásban részt vevő területek vonatkozásában.

A műveleti naplók alapján az adatokat évente folyamatosan kell átvezetni az adatlapra, majd azt az évvégén le kell zárni.

A kötelezettségvállalással érintett egybefüggő terület sorszáma a támogatási kérelemben szereplő poligon azonosító.

A földhasználat jogcímét a hatóság a földhivatali nyilvántartás alapján ellenőrizheti. A kitöltésnél elegendő a jogcím kódját rögzíteni.

A területmérési jegyzőkönyvön szereplő kötelezettségvállalással érintett egybefüggő terület egyedi elnevezése.

A lap sorszáma csak abban az esetben változik, ha már nincs elegendő hely a változások vezetésére és új lapot kell megnyitni ugyanazon kötelezettségvállalással érintett egybefüggő területnek

GN-02		AKG/ÖKO - SZÁNTÓ - kötelezettségvállalással érintett egybefüggő terület - ALAPADATOK							Lap sorszáma: 1									
Kötelezettségvállalással érintett egybefüggő terület azonosítási alapadatai																		
I. Sorszáma: 80123503		II. Földhasználat joga: B			III. Mérési jegyzőkönyvnek sorszáma: kutas dülő													
A	B	C						D	E		F	G	H	I				
Település	Helyrajzi számok	MePAR blokkazonosítók						Terület (ha)	Natura 2000	Nitrátér-zékeny	12 % lejtő	Jogosultságok						
		2016. év	N	D	Q	A	A	-	N	-	1	3	8,95		X		TE1	
Tardos	0405/12;15; 0326/11-18;	1. Változás	N	D	Q	A	A	-	K	-	1	6	8,95		X		TE1	
		2. Változás	N	D	Q	A	J	-	1	-	1	9	8,95		X		TE1	

A blokkazonosító változása esetén az 1. változás, 2. változás mezőt kell kitölteni. A további változások esetében új lapot kell megnyitni.

Az E, F és G oszlopokban feltüntetett kötelezettségek a támogatástól függetlenek, míg a H és I oszlopban szereplő jogosultságok az adott támogatás igénylésekor jelentenek kötelezettséget.

A támogatási kérelemben megjelölt tematikus előírás csoport kódjának váltására nincs lehetőség. Az AKG kódokat az I. sz. melléklet tartalmazza.

Az **I. mezőben** a támogatási kérelemben szereplő kötelezettségvállalással érintett egybefüggő terület azonosítóját kell feltüntetni.

A **II. mezőben** meg kell adni a földterület használatának jogcímét.

Lehetséges jogcímek:

- tulajdon – **T**;
- földhaszonbérlet – **B**;
- szivességi földhasználat – **Sz**;
- vagyongazdálkodó – **K**;
- haszonkölcsön – **H**;
- egyéb (pl. részes művelés, feles bérlet, stb.) – **E**;
- mindezek vegyesen – **V**;
- közeli hozzátartozó – **KH**.

Az MVH a földhasználati jogosultságot a 2007. évi XVII törvény 44.§-ban meghatározott jogszerű földhasználatra vonatkozó előírásoknak megfelelően ellenőrzi.

A **III. mezőbe** a területmérési jegyzőkönyvben szereplő kötelezettségvállalással érintett egybefüggő terület egyedi megnevezését kell beírni.

Az „A” és „B” mezőkben a terület ingatlan-nyilvántartás szerinti helyét – település –, valamint helyrajzi számát kell megadni.

A „C” mezőben a terület MePAR szerinti fizikai blokkazonosítóját kell feltüntetni.

A blokkazonosítók változása esetén ebben a mezőben van lehetőség az új azonosítók feltüntetésére. Amennyiben további változások történnek a blokkazonosítóban, mint amennyit az adott lapon a gazdálkodó fel tud vezetni, akkor új GN-02 adatlapot kell megnyitni.

A „D” mezőben a kötelezettségvállalással érintett egybefüggő terület hektárban kifejezett méretét kell feltüntetni.

Az „E-F-G és I” mezőkben „x” jellel kell megadni a területre vonatkozó egyéb kötelezettségeket, illetve jogosultságokat. A kötelezettségek és jogosultságok lehatárolása eltérő lehet. Egyesek a földtulajdon nyilvántartás (helyrajzi szám), mások a MePAR fizikai blokk alapján vannak meghatározva, ezért ezeket egyenként kell vizsgálni.

Az „H” mezőben az egyes AKG tematikus előíráscsoportokhoz tartozó azonosító kódokat kell megadni, melyeket az I. számú melléklet tartalmazza.

A következő gazdálkodási naplórészlet (alap-adatlap GN-02) egy, MTÉT tűzokvédelmi szántó évelő szálas pillangós takarmánynövény termesztésével hasznosított (FOR01) terület adatait tartalmazza a támogatási időszak tartama alatt. Ez a példa a legegyszerűbb esetet mutatja be, amikor is öt éven át ugyanaz a kultúra található az adott kötelezettségvállalással érintett egybefüggő területen.

A MePAR blokkazonosító a változásvezetések és felújítások miatt akár évente is változhat, azonban nem ez a jellemző. Az esetleges változásokat fel kell tüntetni. Harmadszori változás esetén új adatlapot kell felvenni.

Az adott tematikus előírascsoportba vitt területet pontosan fel kell mérni, ezért a terület elvileg nem változhat az öt év során. A területmérési jegyzőkönyvben szereplő kötelezettségvállalással érintett egybefüggő terület egyedi megnevezését kell ide beírni.

GN-02		AKG/ÖKO - SZÁNTÓ - kötelezettségvállalással érintett egybefüggő terület - ALAPADATOK					Lap sorszáma: 1											
Kötelezettségvállalással érintett egybefüggő terület azonosítási alapadatai																		
I. Sorszáma: 80123505		II. Földhasználat joga: T			III. Mérési jegyzőkönyvének sorszáma: jegenye hegy													
A	B	C			D	E	F	G	H	I								
Település	Helyrajzi számok	MePAR blokkazonosítók			Terület (ha)	Natura 2000	Nitrátér-zékeny	12 % lejtő	AKG kód	ÖKO								
Tarján	011/6;7;8;9	2016. év	N	T	P	S	A	-	1	-	1	3	15		X		TE1	
		1. Változás	N	T	P	S	A	-	K	-	1	6	15		X		TE1	
		2. Változás																

Kitöltése a folyamatos művelési naplók - GN-07 és GN-11, valamint a GN-12 alapján

Év	Táblaszám (adott évi kifizetési kérelem szerint)	Terület (ha)	Első növény / Főnövény hasznosítási kódja	Másodvetés hasznosítási kódja	Faj	Fajta	Szaporítvány típusa	Szervestrágya - kijuttatott hatóanyagok kg/ha			Műtrágya / egyéb engedélyköteles anyagok - kijuttatott hatóanyagok kg/ha			Termés-hozam (t/ha)		Ökológiai jelentőségű műsodvetés	zöldtrágya / baktériumtrágya kijuttatása	V is maior	Termeléshez kötött támmogatás	THETIKAT
								N	P ₂ O ₅	K ₂ O	N	P ₂ O ₅	K ₂ O	lev	lány					
2016	3	15	FOR01		lucerna széna	Sz-1							3	3,5					X	
2017	3	15	FOR01		lucerna széna	Sz-1							3	3,1					X	X
2018	3	15	FOR01		lucerna széna	Sz-1							3	3,3					X	
2019	3	15	FOR01		lucerna széna	Sz-1							2	3,9					X	
2020	3	15	FOR01		lucerna széna	Sz-1							4	3,5					X	

A táblák mérete és elhelyezkedése az 5 év alatt évente változhat. A tábla mérete a szántóföldi tematikus előírascsoportoknál **nem** haladhatja meg a 40 hektárt.

Amennyiben a lucerna telepítése a programba való belépés előtt történt, akkor nem kell felvezetni a vetőmagra vonatkozó részt, de ha felülvetés történik, azt rögzíteni kell.

A tápanyag-gazdálkodási terv az adott esetben végrehajtottnak minősíthető, akkor is, ha nem sikerült kijuttatni a tervezett trágyamennyiséget. A példában szereplő előírascsoportban csak telepítéskor, valamint felülvetés esetén megengedett a trágya kijuttatása korlátozott mennyiségben.

Az alábbi példa azt az esetet mutatja be, amikor a támogatási időszak alatt különböző kultúrákkal hasznosítják az adott kötelezettségvállalással érintett egybefüggő területet:

GN-02	AKG/ÖKO - SZÁNTÓ - kötelezettségvállalással érintett egybefüggő terület - ALAPADATOK	Lap sorszáma: 1
--------------	---	--

Kötelezettségvállalással érintett egybefüggő terület azonosítási adatai																		
I. Sorszáma: 80123503			II. Földhasználat joga: B				III. Mérési jegyzőkönyvnek sorszáma: kutas dülő											
A	B	C						D	E	F	G	H	I					
Település	Helyrajzi számok	MePAR blokkazonosítók						Terület (ha)	Kötelezettségek			Jogosultságok						
		2016. év	N	D	Q	A	A	-	N	-	1	3	8,95		X	12 % lejtő	AKG kód	ÖKO
<i>Tardos</i>	<i>0405/12;15; 0326/11-18;</i>	1. Változás	N	D	Q	A	A	-	K	-	1	6	8,95		X		<i>TE1</i>	
		2. Változás	N	D	Q	A	J	-	1	-	1	9	8,95		X		<i>TE1</i>	

Kitöltése a folyamatos művelési naplók - GN-07 és GN-11, valamint a GN-12 alapján

Év	a	b	c	d	e	f	g	h	i			l			o		p	q	r	s	t
									N	P ₂ O ₅	K ₂ O	N	P ₂ O ₅	K ₂ O	lev	lány					
1	2016	8	4,95	KAL21		kukorica	Symba	O-S-N								7	6,5		X		
2	2016	9	4	IND23		napraforgó	Magóg	II-V-K	100	50	100	56	104			2	2,3				
3	2017	8	4,95	KAL21		kukorica	Symba	O-S-N								8	7		X		
4	2017	9	2	KAL01		őszi búza	Bánkúti 1205	O-S-N								5	4,5				
5	2017	13	2	KAL27		őszi tritikálé	GK szemes	O-S-N								4	4,6				
6	2017	8,9	6,95		IND16	olajretek	Anna	I-V-K										X			

Új GN-02 adatlapon kell folytatni az adatrögzítést, ha az utolsó sor is betelt.

Amennyiben egy kötelezettségvállalással érintett egybefüggő területen több tábla van, több sorban kell feltüntetni, a táblaváltozás GN-17-es adatlapon való rögzítése mellett.

Minden másodvetés bejelentés köteles esemény, továbbá a „Táblaváltozás, illetve a másodvetés követése” adatlapon (GN-17) is rögzítendő. A másodvetést mindig új sorba kell felvezetni.

A másodvetésekhez hasonlóan, a zöldtrágyanövény akkor kerül beszámításra az adott tematikus előírás csoport előírásainak teljesítése során, ha legalább 5 nappal a bedolgozását megelőzően elektronikus úton bejelentik az MVH felé.
A megjegyzéseket a GN-18 adatlapon is rögzíteni kell részletes hivatkozással.

A táblák felosztása a kötelezettségvállalással érintett egybefüggő területen belül megváltozhat. Másodvetések esetében **több bejegyzésre is sor kerülhet** egy éven belül. Abban az esetben, amikor a tábla mérete, elhelyezkedése változik, vagy éven belül változik a vetésszerkezet (másodvetés), akkor ezt kötelező dokumentálni a „**Táblaváltozás, illetve a másodvetés**”

követése”, „GN-17” adatlapon, a nyomkövethetőség érdekében. Az egységes kérelem térképén vagy szabad kezes rajzon ajánlott a táblák változásainak bemutatása.

Fentiekhez kapcsolódóan a változások követését, a megfelelő szemléltetés érdekében a „**Táblaváltozás, illetve a másodvetés követése**” (GN-17) fejezetben további példákkal és ábrákkal is szemléltetjük.

Az AKG szántóföldi tematikus előírás csoportok esetében - a külön 5 ha-os vállalás kivételével -, egy tábla nagysága nem lehet több mint 40 hektár. Amennyiben ennél nagyobb területen természetesen egybefüggően egy növénykultúrát, abban az esetben a teljes tábla területe az adott évi AKG kifizetésre nem jogosult, továbbá mindez beleszámít a területeltérésbe is.

Az **alap-adatlapok** (GN-02, GN-03, GN-04, és GN-05) esetében az I.–III., illetve, az A–I mezők adattartalmában bekövetkező lényegi változás esetén – (pl. a MePAR blokkazonosító harmadik változása, új kötelezettségvállalással érintett egybefüggő terület átvétele, egyes "vis maior" esetek) – új adatlapot kell felvenni, mely a régi adatlaphoz csatolva kezelendő.

GN-02		AKG/ÖKO - SZÁNTÓ - kötelezettségvállalással érintett egybefüggő terület - ALAPADATOK										Lap sorszáma: 1							
Kötelezettségvállalással érintett egybefüggő terület azonosítási alapadatai																			
I. Sorszáma: 80123503			II. Földhasználat joga: B					III. Mérési jegyzőkönyvnek sorszáma: kutas dűlő											
A	B		C						D	E			G		H	I			
Település	Helyrajzi számok		MePAR blokkazonosítók						Terület (ha)	Kötelezettségek			Jogosultságok						
			2016. év	N	D	Q	A	A	-	N	-	1	3	8,95	Natura 2000	Nitrátér-zékenny	12 % lejtő	AKG kód	ÖKO
Tardos	0405/12;15; 0326/11-18;		1. Változás	N	D	Q	A	A	-	K	-	1	6	8,95		X		TE1	
			2. Változás	N	D	Q	A	J	-	1	-	1	9	8,95		X		TE1	

Kitöltése a folyamatos műveleti naplók - GN-07 és GN-11, valamint a GN-12 alapján																																		
a	b	c	d	e	f	g	h	i			j			k			l			m		n		o		p		q		r		s		t
Év	Táblaszám (adott évi kifizelési kérelem szerint)	Terület (ha)	Első növény / Főnövény hasznosítási kódja	Másodvetés hasznosítási kódja	Faj	Fajta	Szaporítvány típusa	Szervestrágya - kijuttatott hatóanyagok kg/ha			Műtrágya / egyéb engedélyköteles anyagok - kijuttatott hatóanyagok kg/ha			Termés-hozam (t/ha)		Ökológiai jelentőségű másodvetés		zöldtrágya / baktériumtrágya kijuttatása	Vis maior	Termeléshez kötött támogatás	THETIKAT													
								N	P ₂ O ₅	K ₂ O	N	P ₂ O ₅	K ₂ O	terv	tény	Ökológiai jelentőségű másodvetés																		
1	2016	8	4,95	KAL21	kukorica	Symba	O-S-N								7	6,5		X																
2	2016	9	4	IND23	napraforgó	Magóg	II-V-K	100	50	100	56	104			2	2,3																		
3	2017	8	4,95	KAL21	kukorica	Symba	O-S-N								8	7		X																
4	2017	9	2	KAL01	őszi búza	Bánkúti 11205	O-S-N								5	4,5																		
5	2017	13	2	KAL27	őszi tritikálé	ÖK szemes	O-S-N								4	4,6																		
6	2017	8,9	6,95	IND16	olajretek	Anna	I-V-K										X																	

A főnövénynek azonosnak kell lennie az adott évről vonatkozó kifizetési kérelemben szereplő kultúrával. A másodvetést és a zöldtrágyanövényeket is be kell jelenteni, csak így számíthatnak elfogadottnak.

A fajta pontos meghatározása az ökológiai gazdálkodás esetén kötelező.

A szaporító anyagok eredetének igazolása csak az ökológiai szántóföldi növénytermesztés esetén kötelező, rövidítve jelölendő:

- szaporítási fok;
- eredete
- kezeltsége

A hozamtervek a tápanyag-gazdálkodási terv alapján legyenek kialakítva, a tény pedig a valós hozamot jelenti.

A vis maior eseteket a GN-18-as nyilvántartásban részletes hivatkozással is rögzíteni kell.

A termeléshez kötött támogatást az „s” oszlopban szükséges feltüntetni „X” jel formájában, míg a THET igénylés a „t” oszlopba kerüljön megjelölésre.

A GN-02, GN-03, GN-04, és GN-05 adatlap „a-t”, „a-o”, „a-q”, illetve „a-k” oszlopai esetenként eltérőek, ezért ezen adattartalmak bemutatása adatlaponként külön - külön történik.

Szántóföldi tematikus előírás csoportok esetén a GN-02 adatlap „a-t” oszlopainak kitöltésekor a területhez kapcsolódó *folyamatos műveleti napló* (GN-07), az *öntözési nyilvántartás* (GN-11), valamint a *trágyázási napló* (GN-12) adattartalmát kell figyelembe venni.

A másodvetés felvezetése minden esetben külön sorban történik.

„a” – év: az adott év, pl. 2016.

„b” – táblasorszám: megadása az adott évi MVH-hoz benyújtott kifizetési kérelem szerint szükséges;

„c” – terület: a „b” oszlopban feltüntetett tábla hektárban megadott nagysága két tizedes pontossággal;

Jogosan vetődik fel a kérdés, hogy a tábla az év elején még nem rendelkezhet új táblaazonosítóval, hiszen annak rögzítése csak a kérelembenyújtáskor lesz bizonyos. Mindezek követhetőségét a gazdálkodó ideiglenes jelölés alkalmazásával tudja legjobban biztosítani.

A nyomonkövethetőséget a méréseken alapuló vázrajzok, valamint a táblaváltozások dokumentálása szolgálják, hiszen ha a kiinduló helyzet (melyik tábla vagy táblák változnak) ismert, a változások is dokumentálhatóak (méret, elhelyezkedés), még akkor is, ha ezek később az MVH kérelembenyújtásakor kapnak végleges táblaazonosítót, vagy egyáltalán nem kapnak „hivatalosan” ilyet (pl. a táblát csak részlegesen érintő másodvetések).

„d” – első növény / főnövény hasznosítási kódja: a termesztett növényfajhoz (esetenként több növényfajhoz, illetve egy fajon belül több hasznosítási irányhoz) tartozó, az MVH által megadott, az évenként közzétett hasznosítási kód;

„e” – másodvetés hasznosítási kódja: a termesztett növényfajhoz (esetenként több növényfajhoz, illetve egy fajon belül több hasznosítási irányhoz) tartozó, az MVH által megadott, az évenként közzétett hasznosított kód;

„f” – faj: tekintve, hogy az MVH kódok esetenként több növényfajhoz, illetve egy fajon belül eltérő hasznosítási irányhoz tartozhatnak, az MVH hasznosítási kódnál pontosabban meg kell jelölni a termesztett növényfajt.

„g” – fajta: a fajta pontos meghatározása az ökológiai gazdálkodás támogatás jelölésekor kötelező, egyéb esetben célszerű;

„h” – a szaporítóanyag típusa:

A vetőmag szaporulati foka szerint: az állami fajta elismeréssel rendelkező szaporítóanyag esetén fel kell tüntetni a szaporulati fokot, mely rövidítve is jelölhető: „SE” (szuper-elit), „E” (elit), **I.-II.-III.** szaporulati fokozatok, illetve szaporulati fokozat nélküli „0” jelzés.

A hibrid vetőmagvak (első generációs, azaz „F1” nemzedékből származó) esetén a javasolt jelölés: „H”.

A tájfajták esetében a jelölés „TF” (amennyiben megfelelnek a tájfajták állami elismeréséről, valamint vetőmagvaik előállításai és forgalmazási feltételeit szabályozó 104./2009. (VIII. 05.) FVM rendeletnek).

A szaporítóanyag eredete szerint: amennyiben külső beszerzésből, kereskedelemről származik a szaporítóanyag, ebben az esetben a „V”, mint vásárolt megjelölést kell alkalmazni. A vásárolt, tehát kereskedelemről származó szaporítóanyag eredetét számlával kell igazolni. Saját előállítású szaporítóanyag (saját termelésű ellenőrzött vagy „utántermesztett”) esetén az „S” jelölést kell alkalmazni.

A vetőmag kezeltsége szerint: „K”-val jelölendő a kezelt, csávázott, „N”-nel a natúr, azaz kezeletlen szaporítóanyag. Az ökológiai támogatásban csávázott (konvencionális) vetőmag használata nem megengedett.

Egyes esetekben előfordulhat, hogy többféle vetőmag kerül egy táblában felhasználásra (pl. takarmánykeverékek, zöld ugar), ilyenkor a valóságnak megfelelően többes jelölés is lehetséges (pl. S/V vagy K/N, stb.).

Olyan esetekben, amikor a tematikus előírás-csoportokhoz kapcsolódó szabályozás tartalmaz előírásokat, így a szántóföldi tematikus előírás-csoportok esetében, akkor tételesen is igazolni kell a szaporítóanyag eredetét az ellenőrző szervezet kérésére.

Az **ökológiai gazdálkodási támogatásban felhasznált szaporítóanyagoknak** (vetőmag és burgonya vetőgumó) a **889/2008/EK rendelet (IX. 5.)** rendelkezéseivel összhangban, **ökológiai gazdálkodásból kell származniuk**, melyet ellenőrzéskor a szaporítóanyag bizonylatát kísérő „minősítő tanúsítvánnyal” kell igazolni. Kivételes esetekben, amikor az adott fajtából nem szerezhető be ökológiai minősítésű vetőmag, a mezőgazdasági termékek és élelmiszerek ökológiai gazdálkodási követelmények szerinti tanúsításának, előállításának, forgalmazásának, jelölésének és ellenőrzésének részletes szabályairól szóló 34/2013. (V. 14.) VM rendelet alapján a tanúsító szervezet adhat ki engedélyt, a konvencionális (nem ökológiai) eredetű szaporítóanyag használatára.

Az **„i-n” oszlopok** esetében az év során kijuttatott trágyák hatóanyag-tartalmát szervestrágya és műtrágya típus szerint elkülönítve kell rögzíteni.

Szankció csak abban az esetben kerül alkalmazásra, amennyiben a tápanyag-gazdálkodási tervben előírt hatóanyag mennyiségeknél több kerül kijuttatásra az adott területre.

Az **„o” oszlopban** a terület vonatkozásában a tervezett, illetve - vis maior/egyéb körülmény figyelembevételével – a tényleges termés mennyisége kerül megadásra, ahol a tervezetthez képest a tényleges terméshozam lényegesen eltérhet.

A **„p” oszlopban** jelölni szükséges „x” jel alkalmazásával, hogy a feltüntetett adatok ökológiai másodvetésre vonatkoznak-e.

A „**q**” oszlop a zöldtrágya (mely egyben lehet ökológiai másodvetés is) / baktériumtrágya kijuttatása „x” jellel történő jelölése szolgál s).

Az „**r**” oszlopban a kötelezettség teljesítését gátló „vis maior” események bekövetkeztét kell jelezni „x” rögzítésével. A GN-18 adatlapon kell a vis maiort részletesen feltüntetni. Az ilyen események előre nem látott kényszerítő körülmények, illetve elháríthatatlan akadályok például az aszály, belvíz, árvíz, stb. lehetnek.

Az „**s**” és „**t**”oszlopban az AKG/ÖKO támogatásba vont területek esetében jelölni kell „x” jellel, hogy az adott tábla KAT/THÉT, illetve termeléshez kötött támogatás vonatkozásában bejelölésre került-e.

GN-03: AKG/ÖKO - GYEP - kötelezettségvállalással érintett egybefüggő terület – ALAPADATOK

Az AKG gyep tematikus előírascsoportban / ÖKO támogatásban résztvevőknek kell kitölteni, kizárólag az AKG/ÖKO támogatásban részt vevő területek vonatkozásában.

A műveleti naplók alapján az adatokat évente folyamatosan kell átvezetni az adatlapra, majd azt az évvégén, illetve az őszi betakarítású széna lekerülése után le kell zárni.

Gyepgazdálkodás esetén a „GN-03” jelzésű adatlapon bizonyos mezők, valamint oszlopok kitöltése megegyezik a szántó földhasználatnál (GN-02 adatlap) leírtakkal.

Az alap-adatlapokat (GN-02, GN-03, GN-04, GN-05) az öt év során folyamatosan kell vezetni és évenként kiegészíteni.

A GN-02, GN-03, GN-04 és GN-05 adatlapok esetében kötelezettségvállalással érintett egybefüggő területenként külön-külön adatlapot kell vezetni.

GN-03

AKG/ÖKO - GYEP - kötelezettségvállalással érintett egybefüggő terület - ALAPADATOK

Lap sorszáma:1

Kötelezettségvállalással érintett egybefüggő terület azonosítási alapadatai

I.	Sorszáma:	80123506	II.	Földhasználat joga:	T	III.	Mérési jegyzőkönyv sorszáma:	Gödöri dűtő														
A		B		C			D	E	F	G	H											
Település		Helyrajzi számok		MePAR blokkazonosítók			Terület (ha)	Kötelezettségek		Jogosultságok												
								Natura 2000	Nitrát-érzékeny	AKG	ÖKO											
Kisdombatalan	0100/88		2016. év			D	S	K	Y	W	-	1	-	1	3	25	X	X	TE2			
			1. Változás																			
			2. Változás																			

Kitöltése a folyamatos műveleti naplók - GN-07 és a GN-08- alapján

a	b	c	d	e	f	g	h	i	j	k	l	m	n	o	p
Év	Tábla-sorszám (adott évi kifizetési kérelem szerint)	Terület (ha)	Hasznosítási kód	Kaszálásos hasznosítás esetén					Legeltetési hasznosítás esetén				THÉTKAT	Natura 2000	Vis maior
				kaszálások száma	első kaszálás kezdete (hónap-nap)	második kaszálás kezdete (hónap-nap)	utolsó kaszálás kezdete (hónap-nap)	hozama (tonna/ha/év)	kaszálás időpontja (hónap-nap)	hozama (tonna/ha/év)	legeltetés módja	GN-08 lap sorszáma			
1	2016	1	25	GYE01						június 10.	0,9	pásztoroló	5	X	X
2	2017	1	13	GYE01								pásztoroló	6		X
3	2017	2	12	GYE02	2	május 15.	június 28.	szeptember 12.	2,3						X
4	2018	1	12	ALL01						június 6.	0,7	pásztoroló	8		X
5	2018	2	13	ALL02	3	május 4.	június 15.	szeptember 24.	2,5						X
6															

A kötelezettségvállalással érintett egybefüggő területen belül változhat a **táblák mérete, elhelyezkedése**. A tábla változásait a GN-17 adatlapon a jelzett oszlopok feltüntetésével, és vázlatrajz készítésével is szükséges dokumentálni.

Natura 2000 gyepterület esetében be kell tartani a NATURA 2000 gyepterületek fenntartásának földhasználati szabályairól szóló 269/2007. (X. 18.) Korm. rendelet előírásait.

A gyepterület kaszálásos hasznosítása esetén, a folyamatos műveleti naplóban (GN-07) rögzített adatok alapján az **„e - i” oszlopokat** kell kitölteni.

Legeltetési hasznosítás esetén a legeltetési naplóban (GN-08) rögzített adatok alapján a **„j - m” oszlopokat** kell kitölteni. A legeltetési hasznosítás esetén az **„l” oszlopba** a legeltetés módját kell beírni.

Legeltetés esetén **kötelező a tisztító kaszálás** és történhet egyszer széna betakarítás is.

Amennyiben a legeltetés mellett kaszálás is történt, akkor annak időpontja és hozama az a **„j” és „k” oszlopokban** rögzítendő.

A tisztítókaszálás időpontját és hozamát csak a GN-07 adatlapon kötelező feltüntetni a GN-03 adatlapon nem. A GN-03 adatlapon csak a hozamot adó kaszálás időpontját (j oszlop) és hozamát (k oszlop) kell feltüntetni.

A tábla elhelyezkedésének, méretének változása esetén a változást a szántóföldi táblákhoz hasonlóan a GN-17 adatlapon kell részletezni.

GN-04: AKG/ÖKO - ÜLTETVÉNY - kötelezettségvállalással érintett egybefüggő terület - ALAPADATOK

Az AKG horizontális ültetvény tematikus előíráscsoportban résztvevőknek és az ÖKO ültetvény földhasználati kategória esetében kell vezetni, kizárólag az AKG-ban/ÖKO-ban részt vevő területek vonatkozásában.

A műveleti naplók alapján az adatokat évente folyamatosan kell átvezetni az adatlapra, majd azt az év végén le kell zárni.

Az alap-adatlapokat (GN-02, GN-03, GN-04, GN-05) az öt év során folyamatosan kell vezetni és évenként kiegészíteni.

A GN-02, GN-03, GN-04 és GN-05 adatlapok esetében kötelezettségvállalással érintett egybefüggő területenként külön-külön adatlapot kell vezetni.

Ültetvény esetén a „GN-04” jelzésű adatlapon egyes mezők, valamint oszlopok kitöltése megegyezik a GN-02 adatlaphoz leírtakkal.

GN-04

AKG/ÖKO - ÜLTETVÉNY - kötelezettségvállalással érintett egybefüggő terület - ALAPADATOK

Lap sorszáma:1

Kötelezettségvállalással érintett egybefüggő terület azonosítási alapadatai																			
I. Sorszáma:		80623504		II. Földhasználatának joga:		B		III. Mérésí jegyzőkönyv sorszáma:		cserezsnyés									
A	B	C					D	E	F	G	H	I							
Település	Helyrajzi számok	MePAR blokkazonosítók					Terület (ha)	Kötelezettségek			Jogosultságok								
Dombos	028/4	2016. év	K	M	F	Z	W	-	W	-	1	5	7,13	Nitrát- érzékeny	Natura 2000	12% lejtő	AKG kód	ÖKO	
		1. Változás						-	-										
		2. Változás						-	-										
J	K	L	M			N	O	P	Q	R									
Növényfaj	Hasznosítási kód	Fajta	Terület nagysága (ha)			Sor- és tőtáv	Művelési mód	Állománysűrűség (tő/ha)		Telepítés éve									
Meggy	ULT16	Pándi 258	6,94			5X5	természetes korona	telepítéskor	jelenlegi	1998									
Cserezsnye	ULT17	Linda	0,19			5X5	természetes korona	400	400	2001									

Kitöltése a folyamatos művelési naplók - GN-07 és a GN-11 valamint a GN-12 alapján																			
a	b	c	d	e	f	g	h			i	j	k	l	m		n	o	p	q
Év	Táblasorszám (adott évi kifizetési kérelem szerint)	Terület (ha)	Hasznosítási kód	Szervestrágya - kijuttatott hatóanyagok kg/ha			Műtrágya / egyéb engedélyköteles anyagok - kijuttatott hatóanyagok kg/ha			Terméshozam (t/ha)		Madárrotdúk száma db/ha	Izelléltábu búvóhely m2/ha	Szexferomoncsapdák száma db/ha	Vis maior	THÉT/KAT	Termeléshez kötött támogatás		
				N	P ₂ O ₅	K ₂ O	N	P ₂ O ₅	K ₂ O	terv	tény								
1	2016	6	6,94	ULT16	120	60	120	56	104	100	30	27	8	10	4	1/2		X	
2	2017	6	6,94	ULT16				56	104	100	30		9	10	4				
3	2017	7	0,19	ULT17							22		2	2	1				
4																			
5																			
6																			

A „**J–R**” oszlopokban az ültetvényre vonatkozó adatokat értelemszerűen kell megadni, az MVH által egységesített hasznosítási kódok „**K**” oszlopban történő feltüntetésével, mely a tábla hasznosítását jelöli.

Az „**L**” oszlopban kell a fajtákat feltüntetni. Több fajta esetén – hely hiányában – külön jegyzékben folytatható a fajták felsorolása. Ezek az adatok nem kerülnek rögzítésre a „web-GN”-ben. A fajtákban történő változást (fajtaváltás, hiánypótlás) is rögzíteni kell.

Az „**M**” oszlopban a vonatkozó faj által borított területnagyságot kell megadni.

Az „**N**” oszlopban a jellemző tenyészterület (sor- és tőtáv méterben megadva egy tizedes pontossáig) értékeit kell beírni.

Az „**P**” oszlopban telepítéskori állománysűrűséget, a „**Q**” oszlopban az adott évi állománysűrűséget kell megadni.

Az előírások között szerepel, hogy az AKG horizontális ültetvény tematikus előíráscsoportban legfeljebb 15% tő-, illetve tőkehiány fordulhat elő adott évben. Az állománysűrűség tekintetében

a viszonyítás során a **telepítés évét** kell figyelembe venni, kivéve azokat az eseteket, amikor a természetstechnológia szerint, meghatározott előírások alapján csökkenteni kell a tőszámot.

Az „intenzív”/„szuperintenzív” ültetvények esetén elfogadható az állománysűrűség szabályozott csökkentése, ha a ritkítás (mint tervszerű állományszabályozás) a telepítési terv szerint történik. Az MVH a helyszíni ellenőrzés keretében betekinthez a telepítési tervdokumentációba.

A hagyományos gyümölcstermesztés előírás esetén az általában koros, de egyedisége miatt vélhetően komoly genetikai értékkel bíró fajták megőrzése és az eredeti termőhelyi állapot fenntartása a cél.

Az induláskori állománysűrűség (tőszám) hektáronként legalább 30 fát kell, hogy tartalmazzon. Az előregedett fák ifjításáról, esetenként pótlásáról azonban gondoskodni kell. A hagyományos gyümölcstermesztés fenntartása választható előírásnál a gyümölcsfaállomány felső határa is korlátozott, így az állomány sűrűsége nem haladhatja meg a 150 fa/hektárt. A területen található szőlőtőkék, illetve nem gyümölcstermő, fás-szárú növényeket nem kell beszámítani az állománysűrűségbe.

Az **„a-l” oszlopok** éves adatainak kitöltése a GN-02-nél leírtak szerint történik.

Az **„m-o” oszlopokban** az ültetvényben elhelyezkedő madárodúk, izeltlábú búvóhelyek és a szexferomon-csapdák számát kell megadni. Amennyiben más típusú rovarcsapdát használ az ültetvényben (pl. színcsapda), azok számát is az „o” oszlopban kell megjeleníteni, és a GN-18 adatlapon megjegyzésként rögzíteni kell a csapda típusát. Az ellenőrzés segítése céljából a madárodúk, izeltlábú búvóhelyek és rovarcsapdák elhelyezkedését egy, a gazdálkodási naplóhoz csatolt vázlatrajzon is javasolt feltüntetni. A vázlatrajz vagy térképvázlat olyan pontosságú legyen, hogy segítségével karbantartáskor a gazdálkodó, illetve az ellenőrzéskor az ellenőr könnyedén megtalálhassa a kihelyezett madárodúkat. A madárodúkat a területet határoló pufferzónában is elhelyezhetők, de az egybefüggő kötelezettségvállalással érintett terület határától legfeljebb 100 méter távolságban.

A **„o-r” oszlopok** kitöltése a GN-02 adatlap **„r-t” oszlopaihoz** hasonlóan történik.

GN-05: AKG - NÁDAS - kötelezettségvállalással érintett egybefüggő terület – ALAPADATOK

Az AKG horizontális nádas tematikus előíráscsoportban résztvevőknek kötelező vezetni az AKG-ban részt vevő nádas területekre vonatkozóan.

A műveleti naplók alapján az adatokat évente folyamatosan kell átvezetni az adatlapra, majd azt az évvégén le kell zárni.

Az alap-adatlapokat (GN-02, GN-03, GN-04, GN-05) az öt év során folyamatosan kell vezetni és évenként kiegészíteni.

A GN-02, GN-03, GN-04 és GN-05 adatlapok esetében kötelezettségvállalással érintett egybefüggő területenként külön-külön adatlapot kell vezetni.

A horizontális nádas tematikus előírás csoport esetén a GN-05 jelzésű adatlapon egyes mezők, valamint oszlopok kitöltése az előzőekben leírtak szerint történik.

Az „e – h” oszlopokat értelemszerűen a folyamatos művelési naplónak megfelelően, a hozam „i” oszlopban történő jelölésével kell kitölteni.

GN-05		AKG - NÁDAS - kötelezettségvállalással érintett egybefüggő terület - ALAPADATOK										Lap sorszáma:1						
Kötelezettségvállalással érintett egybefüggő terület azonosítási alapadatai																		
I. Sorszáma: 80365301		II. Földhasználat joga: B		III. Mérési jegyzőkönyv sorszáma: nádasos														
A	B		C						D	E		F	G	H				
Település	Helyrajzi számok		MePAR blokkazonosítók						Terület (ha)	Kötelezettségek		Jogosultságok						
										Nitrátérzékeny	Natura 2000	AKG kód						
Dombtalan	0421/11,12,13,14		2016. év	H	4	F	T	3	-	K	-	1	5	62			TE4	
			1. Változás															
			2. Változás															
Kitöltése a folyamatos művelési napló - GN-07 alapján																		
a	b	c	d	e		f		g	h	i	j							
Év	Táblasorszám (adott évi kifizetési kérelem szerint)	Kezelési terv száma	Aratott terület nagysága (ha)	Nádaratás		kezdete (hónap-nap)	vége (hónap- nap)	módja	Tarló mérete (cm)	Hozam (termelői nádkéve/ha)	Vis maior							
1	2016	21	12/2016	45	december 4.	január 5.	gépi	50	986									
2	2017	21	12/2016	45	december 5.	január 5.	gépi	50	1012									
3																		
4																		
5																		
6																		

A horizontális nádas tematikus előírás csoportban résztvevőknek, abban az esetben, ha a nádas természetvédelmi területen helyezkedik el kezelési tervet kell betartaniuk. Ezen kezelési tervek még csak részben készültek el, így csak abban az esetben kell a gazdálkodónak a kezelési terv számát a gazdálkodási naplóban feltüntetnie, amennyiben a nádas természetvédelmi területen van, és már elkészült a kezelési terve is.

A kezelési terv területhasznosítás nyomonkövethetőségét szolgálja, melyet javasolt elkészíteni évente, az aratást megelőzően.

A terv tartalmazza a korábbi nádaratás körülményeit és figyelembe veszi a tematikus előírás csoport kötelező előírásait. Tartalmazza a természetvédelmi célok elérésében alkalmazott elvek leírását, előre kidolgozott alternatívákat ír le a gyakorlatban felmerülő akadályok, nehézségek megoldására (pl. „vis maior” körülmények elkerülésének lehetősége). A terv alapvető része a vágásra kijelölt területeket tartalmazó térképvázlat, valamint az előző évben aratott területek vázrajza.

GN-06: Táblaösszesítő nem AKG/ÖKO-s területekről

Minden AKG/ÖKO intézkedésben érintettnek vezetni kell a gazdaság nem AKG/ÖKO-s területeinek vonatkozásában.

Minden olyan gazdálkodónak, mely gazdálkodási napló vezetésére kötelezett de AKG/ÖKO kifizetésben nem részesül, ezt az adatlapot kell vezetnie a területeik összesítésére.

Évente egyszer kell elkészíteni, az év kezdetekor.

A másodvetés felvezetése minden esetben külön sorban történik.

A	B	C										D	E	F	G			I	J	K	L	M	N	O										
		Tábla sorszáma (kifizetési kérelem szerint)		MePAR blokkazonosító											Település	hrszt	Terület nagysága (ha)								Hasznosítás kódja		Kötelezettségek			Jogosultságok				
		tárgy- évben	előző évben																						Első növény/Főnövény	Másodvetés	Natura 2000	nitratérékeny	12% lejtő	KAT	Termeléshez kötött támogatás	Natura 2000	Vis maior	
		N	L	8	T	Z	-	1	-	1	3	Vértestolna	021/6	3,45	KAL21				X															
2	36	36	N	K	M	5	4	-	W	-	1	5	Vértestolna	041/5	2,56	IND23		X																
3	18	18	X	T	Q	N	Q	-	1	-	1	3	Hajmáskér	0154/13	11,04	IND03			X															
4	11	8	V	8	6	P	R	-	1	-	1	3	Lápafo	0201/7	3,65	KAL01	X			X														
5	13	13	V	8	6	P	R	-	1	-	1	3	Nak	0201/8	3,65	KAL01	X																	
6	42	42	V	8	6	P	R	-	1	-	1	3	Dalmand	0201/9	3,75	ALL01			X				X											
7																																		
8																																		
9																																		
10																																		
11																																		
12																																		
13																																		
14																																		

A 12%-os lejtőt is tartalmazó parcellára az 50/2008. (IV.24.) FVM rendelet szerinti kötelezettségeket kell betartani, amennyiben az adott parcellán belül a 12%-nál nagyobb lejtésű terület nagysága meghaladja az egy hektárt, illetve 2 hektárnál kisebb parcellák esetén az adott parcella területének több mint 50%-a 12%-nál nagyobb lejtésű területen helyezkedik el.

A „Natura 2000”, területeken az AKG-ban való részvételtől függetlenül be kell tartani a vonatkozó jogszabály által előírt kötelezettségeket.

GN-07: Folyamatos műveleti napló – táblánként

A folyamatos műveleti naplót az AKG/ÖKO előírásokban résztvevőkön kívül, mind a Natura 2000 gyepterületen gazdálkodóknak, mind a THÉT területeken kompenzációs támogatást igénylő gazdálkodóknak kötelező vezetni, valamint a nitrátérzékeny területen gazdálkodóknak ajánlott vezetni.

Az adatokat legalább **heti rendszerességgel, legfeljebb heti rendszerességgel, napi pontossággal táblánként kell vezetni.**

Amennyiben egy éven belül **a tábla mérete, elhelyezkedése megváltozik**, új műveleti naplót kell kezdeni az új táblákról, melyeknek a sorszámozása is eltérő lesz (pl.: másodvetés).

Az adatlap jobb felső sarkában lévő „Lap sorszáma” jelzésű mező az idősorok áttekinthetőségét szolgálja. Amennyiben a lap betelik és a tábla területében, valamint a kifizetési kérelem szerinti sorszámban nincs változás, a dokumentáció vezetése új lapon, növekvő sorszámozással folytatható. A sorszámozás táblánként külön-külön egyes sorszámmal indul.

A folyamatos műveleti naplót úgy kell vezetni, hogy abból a kultúrnövény termesztéstechnológiai lépései vetéstől a betakarításig időrendben, megfelelő részletességgel, világosan kiderüljenek, azok áttekinthetőek és rendszerezhetőek legyenek.

Amennyiben a tisztítókaszálásnál nem keletkezik szénatermés, akkor termést nem kötelező a művelethez kapcsolódó adatok, kijuttatott anyag, betakarított termék(ek) mezőbe írni.

Az **„I.” jelzésű pontban** szereplő **„kötelezettségvállalással érintett egybefüggő terület”** sorszáma meg kell, hogy egyezzen, a „GN-02–05” adatlapokon szereplő megfelelő számmal.

A **„II.” jelű, „Tábla sorszáma (adott évi kifizetési kérelem szerint)”** mező adatait az MVH-hoz benyújtott kifizetési kérelemben megadott táblaazonosítóval megegyezően kell kitölteni.

A végleges tábla sorszámot csak az egységes kérelem benyújtásakor lehet megtudni, addig a gazdálkodó ideiglenes jelöléssel láthatja el a táblákat a beazonosíthatóság céljából.

A műveletek rögzítését azok megkezdésekor, de legkésőbb egy héten belül pontosan rögzíteni kell. A sorszámozásban a művelet kezdő időpontját kell figyelembe venni.

Bizonyos műveleteket - mint növényvédelem, szervestrágyaszórás – részletezve, külön adatlapon is vezetni kell.

II. jelzésű mezőben lévő tábla sorszáma csak a kifizetési kérelem benyújtása után lesz véglegesítve, addig az azonosítás tetszőleges jelöléssel oldható meg.

GN-07		Folyamatos műveleti napló-táblánként										Lap sorszáma: 1
I. Kötelezettségvállalással érintett egybefüggő terület sorszáma: 80625303				II. Tábla sorszáma (adott évi kifizetési kérelem szerint): 18								
A	B	C	D	E	F	G	H	I	J	K		
Sorszám	Az elvégzett művelet időpontja (év-hónap-nap)		A művelet megnevezése	Művelethez kapcsolódó adatok, kijuttatott anyag, betakarított termék(ek), melléktermék(ek)			A művelet által érintett terület nagysága (ha)	Tájékoztatás köteles események		Megjegyzés		
	kezdete	vége		anyag / termék megnevezése	fajlagos mennyiség l ha-ra vonatkozóan	mértékegység/ha		megnevezése	bejelentés időpontja			
1	máj. 3.	máj. 3.	Permetezés és lombtrágyázás	Fénybogár irtó WP Mikroelemes műtrágya	4	6	liter/hektár	11,04				
2	máj. 20.	máj. 20.	Permetezés és lombtrágyázás	Repedarázósó AC,		3	liter/hektár	11,04				
3	jún. 18.	jún. 21.	Betakarítás	Repece	2,1	tonna/hektár	11,04					
4	jún. 23.	jún. 25.	Tarlóhántás tárcsával				11,04					
5	júl. 23.	júl. 24.	Tarlókezelés, baktérium oldat permetezése	Baktermix	10	liter/hektár	11,04					
6	júl. 23.	júl. 24.	Bedolgozás tárcsával				11,04					
7	aug. 28.	aug. 31.	Középmély lazítás, háromkéses lazítóval				11,04	X	2015. szeptember 2	1/7		
8	szept. 30.	okt. 2.	Magágyelőkészítés kombinátorral				11,04					
9	okt. 6.	okt. 8.	Értés	őszi búza(Bankút)	260	kg/hektár	11,04					
10	október 20	okt. 20.	Permetezés (gyomirtás)	GLEAN 75 DF	1	liter/hektár	11,04					

Az egyes tematikus előíráscsoportok különböző teljesítendő előírásokat tartalmaznak, melyeket **nem elegendő csupán rögzíteni a naplóban, de az illetékes hatóságot is tájékoztatni kell a teljesítésről.** Ilyen tájékoztatásköteles művelet pl.: a horizontális szántó tematikus előíráscsoport esetén az öt év alatt egyszeri, 35-60 cm mélységben elvégzett középmély lazítás választott előírás, mely csak annak szabályszerű bejelentésével válik elfogadottá. A művelet elvégzését a hatóságok ellenőrizhetik. Középmély lazítás esetén a bejelentést – a megvalósítás helyének és időpontjának megadásával – a munkálat elvégzését követően 15 napon belül kell megtenni.

A napló idősoros és folyamatos vezetésű, az **„A” oszlop** növekvő sorszámozása az áttekinthetőséget szolgálja.

Az elvégzett műveletek időpontját a **„B” és „C” oszlopokban** kell rögzíteni hónap, illetve nap pontossággal. Az első bejegyzésnél azonban az évszám megadása is szükséges.

A **„D” oszlopban** a termesztéshez közvetlenül kapcsolódó műveleteket kell megnevezni. A növényvédelmi kezeléseket, valamint a trágyázási műveleteket itt is kötelező feltüntetni mint műveletet, attól függetlenül, hogy az adatok (pl. kijuttatott növényvédőszer megnevezése, dózisa) a gazdálkodási napló más lapjain kerülnek rögzítésre (GN-09, GN-10 és GN-12), a GN-07 adatlapon nem. A növényvédelmi megfigyeléseket itt nem kell feltüntetni. Beépített öntözőberendezéssel ellátott táblák esetében azonban az öntözést, mint termesztési műveletet, kizárólag a GN-11 jelű adatlapon kell rögzíteni.

Az „**E**” oszlopban a művelethez alkalmazott **anyagok megnevezését**, az „**F**” oszlopban pedig az **1 hektárra kijuttatott** anyagok mennyiségét (fajlagos) kell a „**G**” oszlopban megadott mértékegységek szerint rögzíteni. A „**H**” oszlopban az adott művelet által érintett terület nagyságát kell rögzíteni **hektárban, két tizedes pontossággal**.
Minden sorban csak egy adat szerepelhet.

Terület az egyes műveletek esetében lehet kisebb, mint a tábla területe, pl. NATURA gyep: a terület minimum 5%-át és maximum 10%-át kaszálatlanul kell hagyni; az MTÉT gyep tematikus előírás csoportok esetében a terület 5-10%-át kaszálatlanul kell hagyni.

Az egyes előírásoknál vannak olyan események, illetve műveletek, melyekről az AKG pályázati felhívás előírásai szerint értesíteni kell a hatóságot. Ezeket a bejelentéseket az „**I**” és „**J**” oszlopokban kell jelezni.

Bejelentési kötelezettség az alábbiakra vonatkozik - idézet az AKG pályázati felhívás IV. általános követelmények pontjából:

„(22) A támogatást igénylőnek az MVH felé az MVH által közzétett elektronikus formanyomtatványon, ügyfélkapun keresztül be kell jelentenie a következő agrotechnikai műveleteket:

- a) zöldtrágyázás megvalósítása esetén a zöldtrágyázásra kerülő növényfajt, a munkálat végzésének helyét és időpontját, a növényállomány beforgatását, a tervezett munkavégzést megelőzően minimum 5 nappal korábban;
- b) istállótrágya kijuttatás esetén a szerves trágya típusát, a munkálat elvégzésének helyét és időpontját a munkavégzést követő 15 napon belül;
- c) baktériumtrágya kijuttatás esetén a trágyázószer típusát, a munkálat elvégzésének helyét és időpontját a munkavégzést követő 15 napon belül;
- d) középmély lazítás megvalósítása esetén a megvalósítás helyét és időpontját a munkálat elvégzését követő 15 napon belül.”

A felsoroltakon kívül bejelentési kötelezettség van az egyes zonális természetvédelmi előírás csoportokban a kaszálás megkezdésére vonatkozóan is, azonban nem az MVH, hanem a nemzeti park igazgatósága felé:

„(43) Az MTÉT gyep tematikus előírás csoportok esetében a fogasolás/gyepszellőztetés csak az illetékes nemzeti park igazgatóság írásos engedélye alapján lehetséges, kivéve védett természeti terület és/vagy Natura 2000 gyepterület, ahol a Kormányhivatal Környezetvédelmi és Természetvédelmi Főosztályának engedélye szükséges.”

A MTÉT kék vércse - védelmi szántó tematikus előírás csoport esetében a szárazzás bejelentése is a kaszálásnál leírtak szerint történik.

A „**K**” oszlopban az előírás követelményeinek megfelelően megjegyzésként jelezhető, ha az adott folyamathoz egyéb dokumentáció (például beszerzett anyag, szállítólevél, vizsgálati jegyzőkönyv) is kapcsolódik.

A gyepterületek esetében csak a tisztítókaszálást és a kaszálást kell mint művelet rögzíteni a GN-07 adatlapon, a legeltetést nem, az a GN-08 adatlapon kerül felvezetésre.

Az év kezdetének és végének egyértelmű meghatározhatósága érdekében az első bejegyzés év – hónap – nap formátumban legyen feltüntetve a folyamatos műveleti naplóban.

GN-07		Folyamatos műveleti napló-táblánként								Lap sorszáma: 2	
I. Kötelezettségvállalással érintett egybefüggő terület sorszáma: 80326504				II. Tábla sorszáma (adott évi kifizetési kérelem szerint): 5							
A	B	C	D	E	F	G	H	I	J	K	
Sorszám	Az elvégzett művelet időpontja (év-hónap-nap)		A művelet megnevezése	Művelethez kapcsolódó adatok, kijuttatott anyag, betakarított termék(ek), melléktermék(ek)			A művelet által érintett terület nagysága (ha)	Tájékoztatás köteles események		Megjegyzés	
	kezdet	vége		anyag / termék megnevezése	fajlagos mennyiség 1 ha-ra vonatkozóan	mértékegység/ha		megnevezése	bejelentés időpontja		
1	2016. február 15	2016. február 28	Ritkító metszés				7,13				
2	2016. március 6	2016. március 6	Lemosó permetezés	Rezes gombaölő WP, Olajos rovarölő EC	2	4 kg	1	7,13			
3	2016. május 5	2016. május 5	Permetezés	Gombaölő WP EC	1	0,5 kg	1	7,13			
4	2016. május 26	2016. május 27	Sorközi gyomirtás kultivátorral				7,13				
5	2016. június 16	2016. június 16	Szüret	Cserezsnye Meggy	5,5	28 tonna	7,13				
6	2016. június 17	2016. június 18	Sorközi gyomirtás kultivátorral				7,13				
7	2016. július 18	2016. július 19	Sorközi gyomirtás kultivátorral				7,13				
8	2016. augusztus 27	2016. augusztus 28	Sorközi gyomirtás kultivátorral				7,13				
9	2016. október 9	2016. október 10	Műtrágyaszórás	NPK 20-18-20	150	kg	7,13				
10	2016. október 21	2016. október 24	Sorköz gyomirtás, lazítás kultivátorral				7,13				
11	2017. február 9	2017. február 21	Ritkító metszés				7,13				

A trágya mennyiségét, hatóanyagban is ki kell fejezni a trágyázási naplóban (GN12).

A fajlagos mennyiség a hektáronként kijuttatott mennyiséget jelenti a „G” oszlopban jelölt mértékegység szerint.

I. Kötelezettségvállalással érintett egybefüggő terület sorszáma:		80328503		II. Tábla sorszáma (adott évi kifizetési kérelem szerint):		42				
A	B	C	D	E	F	G	H	I	J	K
Sorszám	Az elvégzett művelet időpontja (év-hónap-nap)		A művelet megnevezése	Művelethez kapcsolódó adatok, kijuttatott anyag, betakarított termék(ek), melléktermék(ek)			A művelet által érintett terület nagysága (ha)	Tájékoztató köteles események		Megjegyzés
	kezdet	vége		anyag / termék megnevezése	fajlagos mennyiség l ha-ra vonatkozóan	mértékegység/ha		megnevezése	bejelentés időpontja	
1	2016. március 10	2016. március 12	gyepszellőztetés könnyűboronával				3,75			
2	2016. május 8	2016. május 8	kaszálás				3,75			
3	2016. május 10	2016. május 10	rendsodrás				3,75			
4	2016. május 15	2016. május 18	bálázás, bálahordás	régi széna (összesen 30 db. átlagosan 1 körbála/hektár)	0,8	t/ha	3,75			
5	2016. július 10	2016. július 10	kaszálás				3,75			
6	2016. július 13	2016. július 13	rendsodrás				3,75			
7	2016. július 17	2016. július 23	bálázás, bálahordás	régi széna (összesen 100 db. átlagosan 1,6 körbála/hektár)	1	t/ha	3,75			
8	2016. szeptember 23	2016. szeptember 23	kaszálás				3,75			
9	2016. szeptember 29	2016. szeptember 29	rendsodrás				3,75			
10	2016. október 1	2016. október 9	bálázás, bálahordás	régi széna (összesen 25 db. átlagosan 0,8 körbála/hektár)	0,6	t/ha	3,75			
11	2016. október 25	2016. október 25	tisztító kaszálás				3,75			

Az első bejegyzés, év – hónap – nap formátumban legyen feltüntetve a folyamatos művelési naplóban.

GN-08: Legeltetési napló

Kötelező vezetni az adatlapot a legeltetéses gyepgazdálkodáshoz kötődő AKG tematikus előírás csoportban / ÖKO támogatásban résztvevőnek a gazdaság összes gyepterületére vonatkozóan, táblánként külön-külön.

A „Natura 2000” gyepterületeken, valamint a természeti hátránnyal érintett területeken (THÉT) kompenzációs kifizetést igénylőknek és a nitrátérzékeny területen – amennyiben releváns - gazdálkodóknak is vezetnie kell a legeltetési naplót. A „Natura 2000” gyepterületek esetében a legeltetési naplót a támogatásban nem részesülő gyepterületekre is vezetni kell.

A részletes művelési adatok folyamatos, táblánkénti rögzítésére szolgál, heti rendszerességgel, napi pontossággal kell vezetni.

Az „**A**” oszlopban kell feltüntetni a legeltetés kezdeti dátumát, a „**B**” oszlopban pedig a legeltetés kezdetétől eltelt, folyamatosan legeltetett napok számát. A legeltetés tartamát napi pontossággal kell megadni.

A legeltetett táblára vonatkozó tematikus előíráscsoport megnevezését a „**C**” *oszlopban* kell megjelölni.

A „**D**” *oszlopot* a kérelem alapján értelemszerűen kell kitölteni, a legeltetett terület hektárban megadott területe az „**E**” *oszlopba* kerül.

Az „**F**” és a „**G**” *oszlopokban* a legeltetett állatok megadása – a GN-15 adatlapon található faj-, illetve korcsoportonkénti megbontásban – szükséges.

A „**H**” *oszlopban* az állatok darabszámát, az „**I**” *oszlopban* pedig az 50/2008. (IV. 24.) FVM rendelet szerinti állategységben kifejezett állomány nagyságot kell megadni.

Az állategység kiszámításához segítséget nyújt a kölcsönös megfeleltetésről szóló oldal:

<http://www.kolcsonosmegfeleltetes.eu/K%C3%B6lcs%C3%B6n%C3%B6sMegfeleltet%C3%A9s/ENAR/%C3%81llategys%C3%A9gsz%C3%A1m%C3%ADt%C3%A1s.aspx>

Amennyiben a terület nem szerepel egyik tematikus előíráscsoportban sem (pl. csak THÉT vagy csak Natura 2000 terület, de nem AKG), akkor nem kell beírni a tematikus előíráscsoport megnevezést.

Az állatsűrűséget állategységben (ÁE) kell kifejezni, az 50/2008. (IV.29.) FVM rendelet szerint.

GN-08		Legeltetési napló								Lap sorszáma: 1
	A	B	C	D	E	Legeltetett állatok adatai				J
	Legeltetés kezdete (év-hónap-nap)	Legeltetett napok száma	Tematikus előíráscsoport megnevezése	Tábla-sorszám adott évi kifizetési kérelem szerint	Legeltetett terület nagysága (ha)	állatfaj (GN-15 A oszlop szerint)	korcsoport (GN-15 B oszlop szerint)	darab-szám	ÁE szám	
1	2016. április 25	125	TE2	22	39,8	Ló	6 hónapnál idősebb	40	40	pásztoroló
2	2016. április 28	129	TE2	22	39,8	Szarvasmarha	6-24 hónapig	62	37,2	pásztoroló
3	2016. szeptember 1	53	TE2	22	39,8	Ló	6 hónapnál idősebb	40	40	pásztoroló
4	2016. szeptember 1	48	TE2	22	39,8	Szarvasmarha	6-24 hónapig	62	37,2	pásztoroló
5										

A legeltetés módját a „**J**” *oszlopban* kell megadni, melyek a következők lehetnek:

- szakaszoló legeltetés
- pásztoroló legeltetés

A legeltetési naplót évre, azaz január 1-től december 31-ig terjedő időszakra kell vezetni. A következő évre vonatkozó legeltetésről már a következő évre vonatkozóan kell vezetni a legeltetési naplót.

Az állatsűrűség vizsgálatokor a legeltetési napló mellett a gyepek szemrevételezése alapján a látható fizikai terheltséget, a túllegeltetés jeleit is vizsgálja a hatóság.

Tekintettel arra, hogy a tisztítókaszálás AKG gyepek legeltetése esetén is előírás, ezért a legeltetési napló mellett folyamatos művelési napló vezetése is kötelező táblánkénti bontásban.

GN-09: Növényvédelmi megfigyelések

A növényvédelmi tevékenység szakmai megalapozását célzó nyilvántartás, melyet **kizárólag az AKG szántó és ültetvény tematikus előíráscsoportokban résztvevőknek / ÖKO szántó és ültetvény földhasználat esetén kell vezetni.**

Kitöltése, azaz a megfigyelés mindenkori bejegyzése, mindig **meg kell, hogy előzze, a mindenkori növényvédelmi intézkedést.**

Kizárólag az AKG/ÖKO intézkedés által érintett táblák vonatkozásában kell vezetni adott éven belül naprakészen.

A „növényvédelmi megfigyelések” (GN-09) nyilvántartás az agrár-környezetgazdálkodási elvek szerinti magas szakmai színvonalú, okszerű szemléletű növényvédelmi tevékenység megalapozását célozza.

Előrejelzésen és megfigyelésen alapuljon a megelőzés és a védekezés, beleértve az agrotechnikai eljárásokat is. A válaszintézkedések során szükséges a megfigyelésre történő hivatkozás a művelési naplóban, agrotechnikai intézkedés esetén a GN-07, növényvédőszeres kezelés esetén a GN-10 adatlapon.

Betelt oldal esetén a nyilvántartás vezetését folyamatos sorszámozással a következő oldalon kell folytatni.

A Sor- szám	B Megfigyelés időpontja (év- hónap-nap)	C Tábla- sorszám (adott évi kifizetési kérelem szerint)	D Termesztett növény		F Megfigyelés módja/ eszköze	G Károsító(k)			J Agrotechnikai /növényvédelmi intézkedés sorszáma (GN-07, GN-10)	K Növényvédelmi felelős aláírása
			hasznosi- tási kód	fejlettségi állapota		megnevezése	fertőzés mértéke	fejlettségi állapota		
12	2016. április 29	11	IND03	színes bimbós	szemrevételezés, csapda	repcefénybogár	tömeges	kifejlett imágók		
13	2016. május 2	5	ULT16	fehérbimbós	hőmérséklet, páratartalom	monília	fertőzés- veszélyes állapot	(Környezeti viszonyok)		
14	2016. május 15	11	IND03	virágzás vége	szemrevételezés, csapda	repcedarázs	tömeges	lárvák (álbernyő)		
15	2016. május 21	23	IND23	10-12 leveles	szemrevételezés	parlagfű	a tábla szélein tömeges	6-8 leveles	12	
16	2017. május 20	16	ULT01	hajtás növekedés	feromon csapdák vizsgálata	almazsoly	erős rajzcsúcs	tojásrakás előtt		
17	2017. május 26.	16	ULT01	hajtás növekedés	hervadásos tünetek szemrevételezése	tüzelhalás	szorványos	kifejlett, krónikus		1

Az okszerűség elvének megfelelően a megfigyelés sorszámaira kell hivatkozni a permetezési naplóban (GN-10), esetleg a műveleti naplóban (GN-07).

A károsító, valamint a fertőzöttség mértékének megállapítása során az objektivitásra kell törekedni. Az okszerű növényvédelem során alapelv, hogy a beavatkozás költsége, mértéke ne haladja meg a kártétel által okozott termés kiesés és közvetett veszteségek mértékét.

A megfigyeléskor adatokat kell rögzíteni. A választézkedés többféle lehet.
- Adatok rögzítése, későbbi összehasonlítás céljára
- Növényvédőszeres kezelés (permetezési naplóban rögzítendő)
- Egyéb intézkedés, - mint jelen esetben a mechanikai gyomirtás (szegélyben), melyet a műveleti naplóban rögzíteni kell, utalva a kezelés sorszáma a nyomkövethetőség céljából.

Tekintettel arra, hogy a napló idősoros vezetésű, az „**A**” *oszlop* sorszámaikat az áttekinthetőség érdekében növekvő arab számokkal kell jelölni. A „**B**” *oszlopban* a megfigyelés időpontját, a „**C**” *oszlopban* pedig a tábla adott évi kifizetési kérelem szerinti sorszámaát kell feltüntetni, amely azonos a GN-02, GN-04 adatlapon lévő „**b**” *oszlop* sorszámaival.

A táblán termesztett növényfaj hasznosítási kódja a „**D**” *oszlopban* szerepel. Az „**E**” *oszlopban* az egyes növényfajokra vonatkoztatható fejlettségi fokozatokat kell feltüntetni, lehetőleg olyan kifejezéssel, melyek a vonatkozó szakirodalomban szerepelnek.

Javasolt meghatározások példaképpen a következők:

- Szántóföldi növények esetén: vetés előtt, vetés után, kelés előtt, szikleveles állapot, lombleveles állapot (a lomblevelek számának megjelölésével), virágzás illetve termésképzés jellemző szakaszainak megjelölése.
- Ültetvények esetén: kihajtás előtti (rügyfakadás előtt, rügyfakadás), virágzási (zöld, fehér, piros bimbós állapot, szíromhullás), illetve termésképzési (termés-kötődés, termés-növekedés - pl. mogyoró, dió, teljes termés nagyság – termésérés, stb.), valamint lombhullás stádiumok szerint.

Az **„F” oszlopban** rögzítendő megfigyelési módok a következők lehetnek:

Elsősorban **saját megfigyelés**, mely magában foglalja a növényvédelmi tanácsadóval együtt megállapított veszélyforrások észlelését, helyi előrejelzését is. A megfigyelések másodsorban különböző speciális előrejelzéseken alapulhatnak, melyek külön szerződés alapján válnak hozzáférhetővé, vagy amelyeket az állami jelzőrendszeren keresztül (például rajzasi riasztás), sajtótermékekben, vagy egyéb módokon tesznek közzé.

A megfigyelés eszközére történő utalás akkor szükséges, ha a megfigyelés valamilyen speciális eszközt (például műszert, csapdát) is igényel. Ilyen esetekben szintén az **„F” oszlopban** megjegyzésként utalni kell az eszköz leírására, illetve a szükséges beszerzések bizonylataira, melyek az ellenőrzés során kerülnek megtekintésre. A védekezést szükségessé tevő károsító megnevezése a **„G” oszlopba** kerül. A **„H” oszlopban** utalni kell a fertőzés mértékére, a **„I” oszlopban** pedig a károsító észleléskori fejlettségi állapotára.

A károsító fogalma alatt a potenciális gazdasági jelentőséggel bíró kórokozót, gyomnövényt vagy kártevőt értjük. Az okszerű növényvédelem módszereivel – a gazdasági károk csökkentése érdekében – akadályozható tevékenységük, befolyásolható az általuk okozott kár mértéke.

Adott esetben a rovarok vagy adott esetben gombák és egyéb kórokozók, által okozott tünetek megfigyelésének, illetve károsításuk leírása mellett **rögzítendő minden olyan tényező** (pl. a külső környezeti tényezők vagy az előrejelzések eredményei, azok forrására való hivatkozás), **mely megalapozza a növényvédelmi (növényvédőszeres) kezelést, vagy más intézkedés szükségességét.**

A várható gazdasági károk mérséklése, a károsítás elkerülése, valamint a környezetterhelés csökkentése érdekében a kívánatos megelőzésen (ellenálló fajta, okszerű termesztéstechnológia, vetésforgó stb.) túl az egyéb agrotechnikai (fizikai és biológiai) védekezési módszerek is alkalmasak. Minden tevékenységet a **„J” oszlopban** kell megadni, a folyamatos művelési napló és a nyilvántartás a növényvédő szeres kezelésekről szóló adatlap (GN-07, GN-10) bejegyzési sorszámaival.

A **„K” oszlopban** akkor szükséges a növényvédelmi felelősnek aláírásával hitelesítenie a bejegyzést, ha a gazdálkodóra választható előírásként vonatkozik a növényvédelmi előrejelzés használata.

GN-10: Nyilvántartás a növényvédő szeres kezelésekről

Az AKG szántó és ültetvény tematikus előírás csoportokban résztvevőknek/ÖKO szántó és ültetvény földhasználat esetében kötelező vezetni.

A növényvédelmi tevékenységről szóló 43/2010. (IV. 23.) FVM rendelet szerint az értékesítési célra szánt növény, növényi termék előállítás, raktározása és feldolgozása

során végzett növényvédőszeres kezelésekről minden gazdálkodó számára előírt kötelezettség a permetezési napló vezetése.

A „Nyilvántartás a növényvédő szeres kezelésekről” „GN-10” jelzésű adatlap „permetezési napló”-nak minősül, így ennek vezetésével a gazdálkodó eleget tesz a vonatkozó jogszabály által előírt kötelezettségének.

A növényvédőszeres kezelések adatainak folyamatos időrendbeli rögzítésére szolgál.

A növényvédőszeres kezelések esetén a tevékenységet még azonnal, a napi kezelés befejeztével teljes körűen dokumentálni kell.

A vonatkozó jogszabályoknak megfelelően, növényvédőszeres kezelést követően a felelősnek hitelesíteni kell az adott bejegyzést.

A növényvédőszer készlet-nyilvántartási kötelezettségre tekintettel – vonatkozó jogszabályhoz igazodva – az év végén kell lezárni.

GN-10

Nyilvántartás a növényvédő szeres kezelésekről

Lap sorszáma: 2

A Sor- szám	B A kezelést megalapozó bejegyzés (GN - 09) száma	C Kezelt kultúra	D A kezelt tábla sorszáma (adott évi kifizetési kérelem szerint)	E A kezelt terület nagyága (ha)	F A kezelés időpontja (év- hónap- nap)	G A használt növényvédő szer		I A permetlé		L Élelmezés- egészségügyi várákzási idő (nap)	M Munkaegész- ségügyi várákzási idő (nap)	N Növényvédelmi felelős /kivitelező aláírása
						H kereskedelmi megnevezés /hatóanyag	J mennyi- sége	K mérték- egysége (kg/ha, l/ha, g/m2, g/fm)	L mennyi- sége			
13	12	őszi káposztarepce	11	31,08	2016. Május 03	Fénybogár-irtó WP	4	kg/ha	300	l/ha	14	2016.május 28 után
14	13	meggy	5	7,13	2016. Május 5	Gombaölő WP Rovarölő EC	1 0,5	kg/ha l/ha	600	l/ha	21	2016. május 25 után
15	14	őszi káposztarepce	11	31,08	2016. Május 20	Repedarászsölő EC	3	l/ha	400	l/ha	30	2016. június 13 után
16	16	alma	16	10	2016. Május 22	Molyirtó EC	1	l/ha	600	l/ha	30	
17	17	alma	16	10	2016. Május 29	Antibiotikum SP	1,5	l/ha	650	l/ha	30	

A növényvédőszeres kezeléseket a naprakészséget szó szerint kell értelmezni, azaz a tevékenységet még azonnal, a napi kezelés befejeztével teljes körűen dokumentálni kell.

A példában felsorolt készítmények megnevezése nem valós, csak fantáziánév.

Növényvédelmi megfigyeléssel támasztjuk alá a szükséges növényvédelmi intézkedéseket. Elsődleges legyen a megelőzés, az agrotechnikai védekezés. A növényvédőszeres kezeléseket szükségességét szakmai döntés előznie meg, figyelembe véve az adott tematikus előírás csoport elvárásait.

A növényvédelmi szakirányító: I. forgalmi kategóriájú növényvédőszer forgalmazási, vásárlási és felhasználási engedéllyel rendelkező növényorvos, aki saját jogán növényvédelmi szolgáltatási tevékenységet végez vagy jogi személy keretében növényvédelmi irányítói tevékenységet folytat.

Az „A” oszlopban a kezelések sorszámaát kell feltüntetni, folyamatosan.

A **„B” oszlopban** kötelezően fel kell tüntetni a kezelés szükségességét megalapozó, a GN-09 adatlapon rögzített megfigyelés sorszámát. Ezt az oszlopot az AKG-val érintett tábla esetében kötelező kitölteni.

A **„C” oszlop** a kezelt kultúra fajszintű megnevezését tartalmazza.

A **„D” oszlopban** lévő sorszám – azaz az adott évi kifizetési kérelemben szereplő tábla sorszám – meg kell, hogy egyezzen az alap-adatlapon lévő **„b” oszlop** sorszámával.

Tekintettel arra, hogy a növényvédelmi kezelések - a tematikus előírás csoport elveinek megfelelően a környezetterhelést csökkentve - részlegesen is lehetnek (pl. a kártevőre irányított, nem a kultúra által borított teljes területét érintő növényvédelmi kezelések, „foltkezelés”), az **„E” oszlopban** a ténylegesen kezelt terület nagyságát kell jelezni.

A 43/2010. (IV. 23.) FVM rendelet alapján a kezelés időpontját, annak elvégzését követően kell rögzíteni az **„F” oszlopban**.

A felhasznált növényvédőszer kereskedelmi megnevezését a **„G” oszlop** tartalmazza.

A növényvédőszer kiválasztásakor figyelemmel kell lenni arra, hogy annak hatóanyaga összhangban legyen az adott tematikus előírás csoport előírásaival. Az egyes tematikus előírás csoportban nem alkalmazható növényvédőszer-hatóanyagokat, valamint az azokat tartalmazó növényvédőszeres körét az IH évente január 31-ig közleményben teszi közzé a www.szechenyi2020.hu honlapon.

Az ökológiai gazdálkodási támogatás esetén felhasználható szereket tartalmazó lista a NÉBIH honlapján, az alábbi linken érhető el:

https://www.nebih.gov.hu/szakteruletek/szakteruletek/noveny_talajvedelmi_ig/kozerdeku_adatok/lejart_novved_szerek_jegyzeke/Oko_lista.html

Az alkalmazott dózis megállapításakor, valamint a felhasználhatóság egyéb kérdéseiben szigorúan be kell tartani az engedélyokiratban leírtakat. A felhasznált növényvédőszer fajlagos mennyiségét a **„H” oszlopban**, a mennyiség meghatározásához alkalmazott mértékegységet az **„I” oszlopban** kell rögzíteni. Hasonló módon a **„J” és a „K” oszlop** kitöltésével a kijuttatott permetlé tekintetében is meg kell határozni annak fajlagos mennyiségét és vonatkozó mértékegységét.

A kijuttatott növényvédőszer engedélyokirata tartalmazza, mind a munkaegészségügyi, mind az „élelmezés-egészségügyi” várakozási időket, melyek betartása kötelező. Több készítmény együttes (egy időben történő) felhasználása (tankkeverék) esetén a leghosszabb várakozási időt kell figyelembe venni. Az élelmezés-egészségügyi várakozási időt a fenti szabályok figyelembevételével az **„L” oszlopban** kell feltüntetni.

Az **„M” oszlopban** meg kell adni a munkaegészségügyi várakozási időt.

Növényvédőszerrel kezelt térben a munkaegészségügyi várakozási idő letelte előtt és az azt követő szellőztetés alatt bármilyen munkát végezni kizárólag az alkalmazott növényvédőszer engedélyokiratában előírt védőeszköz viselésével szabad.

A növényvédelmi kezelésért felelős személy aláírása és pecsétje az **„N” oszlopba** kerüljön. Tekintettel arra, hogy az egyes növényvédőszer felhasználása különböző szakmai személyi feltételekhez kötött, így a kijuttatásért felelős személy nem minden esetben azonos a gazdálkodóval. Amennyiben a gazdálkodó növényvédelmi szakirányítóval kötött érvényes szerződéssel rendelkezik, akkor az **„N” oszlopban** a szakirányító aláírása szükséges hogy szerepeljen. A növényvédelmi szakirányítóval kötött szerződés meglétét a gazdálkodási napló főlapjának **11. és 13. pontjában** is jelezni kell.

GN-11: Öntözési nyilvántartás

Az **„Öntözési nyilvántartás” (GN-11)** adatlapot a rendszeres, folyamatos öntözésre felkészített, beépített öntözőrendszerrel, valamint az ún. „lineár” rendszerekkel ellátott táblák esetében kell kitölteni, folyamatosan, **heti rendszerességgel, napi pontossággal**, az adott helyzetnek megfelelően a táblához vagy a vízkivételi műhöz igazodva. Az öntözést mint műveletet a GN-07 adatlapon is fel kell tüntetni.

Az adatlapot az AKG/ÖKO érintett gazdaságoknak kell vezetni a teljes gazdaságra vonatkoztatva, továbbá a nitrátérzékeny (nitrát adatszolgáltatási kötelezettséggel érintett) területeken is kötelezően vezetendő, amennyiben releváns.

Az eseti jellegű, illetve nem rendszeresített alkalmi öntözések adatait a folyamatos művelési naplóban (GN-07) kell feltüntetni.

Adott esetben, ha az öntözővízzel tápanyagok is kijuttatásra kerülnek – tekintettel a nitrát rendeletre – a kijuttatott tápanyagok, így a nitrogén tartalom –, kerüljenek átvezetésre a trágyázási naplóba (GN-12).

Az **„I.” pontba** a vízkivételi mű vízjogi engedély szerinti megnevezését kell beírni, továbbá a **„II.” pontban** meg kell adni a vonatkozó vízkivételi engedély számát is.

A **„III.” pontban** az öntözés módját kell úgy rögzíteni, hogy az utaljon az öntözés technikai kivitelezésére (pl. esőztető, csepegtető, stb.).

Az **„A” oszlopban** a tábla adott évi, az MVH-hoz benyújtott kifizetési kérelem szerinti sorszámát kell megadni.

A **„B” oszlopba** az öntözött kultúrát kell beírni.

Az öntözés kezdetének és végének időpontja a **„C” oszlopba** kerül, míg a vízkivétel tényleges időtartamát a **„K” oszlopban** kell feltüntetni.

Az öntözött terület nagyságát a „**D**” *oszlopban* kell megjelölni, a ténylegesen kijuttatott vízmennyiség (mért vagy számított) az „**L**” *oszlopban* szerepeljen.

Az öntözővízzel különböző tápanyagok is kijuttathatók, melyekre vonatkozóan információkat az „**E**”, „**F**” és „**G**” *oszlopokban* kell feltüntetni.

Amennyiben a kijuttatott anyag főápelemeket tartalmazó trágya, akkor annak kg/ha-ra számított hatóanyag-tartalmát a „**H**”, „**I**” és „**J**” *oszlopokban* kell megadni. Az adatokat a **trágyázási naplóba (GN-12)** is át kell vezetni.

GN-11			Öntözési nyilvántartás						Lap sorszáma:1					
I. Vízkivétel helye: K-22 kút			II. Vízkivételi engedély száma:225/2006						III. Öntözés módja: csepegtető					
A	B	C	D	E	F	G		H	I	J	K	L	M	
Tábla-sorszám (adott évi kifizetési kérelem szerint)	Öntözött kultúra	Öntözés kezdete - vége (év-hónap-nap)	Öntözött terület nagysága (ha)	Kijuttatott anyag (készítmény)				Hatóanyag - tartalom kg/ha			Vízkivétel		Megjegyzés	
				kereskedelmi megnevezés	hatóanyag megnevezése	mennyisége 1 hektárra	mértékegysége 1 hektárra	N	P ₂ O ₅	K ₂ O	üzemóra	mennyiség (m ³)		
1	16	Alma	2016. május 15	5,00	kalcium-nitrát	kalcium-nitrát	1000	kg	11			7	7000	
2	5	Meggy	2016. május 18	7,00	kalcium-szulfát	kalcium-szulfát	700	kg			50	5	5000	
3	16	Alma	2016. május 19-20	10,00	kalcium-szulfát	kalcium-szulfát	1000	kg			50	7	7000	
4	5	Meggy	2016. május 22	7,00								5	5000	
5	16	Alma	2016. május 25	10,50								7	7000	
6	5	Meggy	2016. május 27	7,00								5	5000	
7	16	Alma	2016. június 1-2	10,00	kalcium-nitrát	kalcium-nitrát	1000	kg	11			7	7000	
8	5	Meggy	2016. június 4-5	7,00	kalcium-szulfát	kalcium-szulfát	700	kg				5	5000	
9	16	Alma	2016. június 10-11	10,00								7	7000	
10	5	Meggy	2016. június 15-16	7,00								5	5000	
11	16	Alma	2016. június 21	10,50	kalcium-nitrát	kalcium-nitrát	1000	kg	11		50	7	7000	
12	16	Alma	2016. július 11	10,50								7	7000	

GN-12: Trágyázási napló

A trágyázási naplót az AKG/ÖKO érintett gazdaságoknak kell vezetni a teljes gazdaságra vonatkoztatva, továbbá azon THÉT területekre vonatkozóan, ahol kompenzációs támogatást vesznek igénybe. Nitrátérzékeny (nitrát adatszolgáltatási kötelezettséggel érintett) területeken is kötelezően vezetendő.

Kötelező vezetni bármilyen NPK hatóanyag tartalmú terméskövelő anyag kijuttatása esetén (pl. műtrágya, istállótrágya, a növényi komposzt kivételével minden egyéb szerves anyag) **táblánként külön sorban, heti rendszerességgel, napi pontossággal, évre vonatkoztatva, lezárása az év végén történik.**

Az **„A” oszlopban** az adott évi kifizetési kérelem szerinti táblasorszám, a **„B” oszlopban** a trágyázott terület nagysága, míg a **„C” oszlopban** a termesztett növény hasznosítási kódja és a „D” oszlopban a tápanyagok kijuttatásának napra pontos időpontja szerepel. Istállótrágyák esetén az **„F” oszlopban** kell megadni az 1 ha-ra kijuttatott mennyiségeket mértékegységgel, az **„E” oszlopban** pedig az istállótrágya 59/2008. (IV. 29.) FVM rendelet szerinti kódját kell feltüntetni, az alábbiak szerint:

2. sz. táblázat

Állatfaj	Szervestrágya típus kódja
vegyes	01
szarvasmarha	02
sertés	03
baromfi	04
juh, kecske	05
ló	06

A kijuttatott műtrágya (beleértve az öntözővízzel, illetve a növényvédőszeres kezeléssel együttesen kiadott tápanyagokat is) kereskedelmi megnevezése a **„G” oszlopban**, ezek 1 hektárra kiadott természetes mennyisége és mértékegysége a **„H” oszlopban** jelölendő, (mely a készítményre és nem a hatóanyagra értendő).

Az adatlap **„I” és „J” oszlopaiban** kell feltüntetni a felhasznált, forgalomba hozatali engedéllyel rendelkező terméskövelő anyagokat, valamint a talajvédelmi hatóság engedélyével kijuttatható egyéb anyagokat: hígtrágya, szennyvíz, szennyvíziszap, szennyvíziszap komposzt, nem veszélyes nem mezőgazdasági hulladék.

A növényi eredetű komposztok kijuttatását nem kell a trágyázási naplóban feltüntetni. Kizárólag a folyamatos művelési naplóban kell vezetni és a növények tápanyagigényének számításakor, a tápanyag-gazdálkodási terv készítésekor kell figyelembe venni.

A kijuttatott istállótrágyák, műtrágyák, egyéb engedélyköteles anyagok 1 hektárra vonatkoztatott nitrogén, foszfor és kálium hatóanyagtartalmát N, P₂O₅ és K₂O kg/ha-ban a **„K”, „L” és „M” oszlopokba** kell beírni.

A bedolgozást és a trágyázást követő vetés időpontját az **„N” és „O” oszlopokban** a folyamatos művelési naplóban szereplő adatokkal egyezően kell rögzíteni.

GN-12		Trágyázási napló 2016. évben											Lap sorszáma: 1	
A Táblaszám adott évi kifizetési kérelem szerint	B Trágyázott terület nagysága (ha)	C Termesztett növény hasznosítási kódja	D Trágyázás időpontja (hónap, nap)	E Kijuttatott istállótrágya		F Kijuttatott műtrágya		G Kijuttatott egyéb engedélyköteles anyagok		H Kijuttatott hatóanyag mennyiség (kg/ha)			I Bedolgozás időpontja (hónap-nap)	J Trágyázást követő vetés időpontja (hónap-nap)
				kódja	1 hektárra megadott mennyisége mértékegységgel	megnevezése	1 hektárra megadott mennyisége mértékegységgel	megnevezése	1 hektárra megadott mennyisége mértékegységgel	N	P ₂ O ₅	K ₂ O		
31	70	KAL21	2016. április 10			Ammónium-nitrát	0,1			34	-	-	2016. május 2	
25	50	KAL21	2016. szeptember 16	2	20 tonna					122	42	156	XI. 17	X.20

A nitrátérzékeny területen évente maximálisan hektáronként kijuttatható 170 kg értéket az 59/2008. (IV. 29.) FVM rendelet által megadott irányszámok szerint kell számolni. Az 59/2008. (IV.29.) FVM rendelet 1. számú melléklete nyújt segítséget a szervesztrágyák átlagos beltartalmi értékeinek meghatározásához.

A hígtrágyák esetében az engedélyező határozatban szereplő értékekkel kell számolni.

GN-13: Szervesztrágya mérleg

A GN-13 adatlapot csak azon gazdálkodóknak kötelező vezetni, akik trágyatárolóval rendelkeznek.

A **„Szervesztrágya mérleg” (GN-13)** vezetése a vizek mezőgazdasági eredetű nitrát-szennyezéssel szembeni védelméhez szükséges cselekvési program részletes szabályairól, valamint az adatszolgáltatás és nyilvántartás rendjéről szóló 59/2008. (IV. 29.) FVM rendelet előírásaival összhangban megállapított kötelezettségek teljesítéséhez szükséges.

A szervesztrágya mérleget **állattartó telepenként, az adott évben történt trágya-készletmozgások alapján az évvégén kell elkészíteni.**

Az adatlapon meg kell jelölni a TH-KTJ (Telephelyhez rendelt Környezetvédelmi Területi Jel)

számot **telephelyenként**, valamint rögzíteni kell a **trágyatárolók jelét** az **EH-KTJ** (engedélyköteles tevékenység helyéhez rendelt Környezetvédelmi Területi Jel) számot is. **Ezeket az azonosító számokat a területileg illetékes környezetvédelmi hatóságtól kell megkérni.**

GN-13		Szervestrágya mérleg 2016 évben						Lap sorszáma: 1				
I. Telep megnevezése: Régi TSZ Major Dombtalan							KTJ szám: 143535355					
	A	B	C	D	E	F	Trágya					
	Trágyatároló jele	Tároló kapacitása	Tárolás módja (59/2008. FVM rend. alapján)	Szervestrágya típus kódja (59/2008. FVM rend. alapján)	Trágya megnevezése (istálló, vagy hígtrágya)	Mértékegység (tonna vagy m ³)	előző évi maradvány	keletkezett	vásárolt	kijuttatott	átadott	záró
1	EH-KTJ szám	5000	13	2	istállótrágya	tonna	2000	3000	-	3500	500	1000
2	EH-KTJ szám	380	30	2	hígtrágya	m ³	100	400	-	300	-	200
3	EH-KTJ szám	500	31	2	hígtrágya	m ³	400	800	-	700	-	500

Az **„I.” jelű pontban** a telepet kell megnevezni, valamint be kell írni a **TH-KTJ** számot is, (Telephelyhez rendelt Környezetvédelmi Területi Jel), ahol az állattartás, illetve az ott képződött trágya tárolása történik.

Az **„A” oszlopban** a trágyatárolók engedélyezésekor kiadott **EH-KTJ** számot (a 219/2004. (VII. 21.) Korm. Rendelet szerinti engedélyköteles tevékenység helyéhez rendelt Környezetvédelmi Területi Jelet jelenti) kell rögzíteni.

A **„B” oszlopban** a tároló kapacitását kell rögzíteni, a trágya típusához rendelt mértékegység („F” oszlop) megjelölésével.

A **„C” oszlopban** a szervestrágya tárolásának módját kell megjelölni, az 59/2008. (IV. 29.) FVM rendelet szerinti kódbesorolás alapján.

A **„D” oszlopban** kell feltüntetni a szervestrágya kódját az 59/2008. (IV. 29.) FVM rendeletben foglaltak alapján.

Az **„E” oszlopban** a trágya megnevezését kell meghatározni, mely lehet „istállótrágya” vagy „hígtrágya”. Ennek megfelelően kell meghatározni az **„F” oszlopban** a trágya mennyiségének kifejezésére használt mértékegységet.

A **„G” – „L” oszlopokban** a szervestrágya készletmozgásait kell bemutatni az adott évre vonatkoztatva, a következő felosztás szerint:

- Előző évi maradvány („G” oszlop)
- Keletkezett („H” oszlop)
- Vásárolt („I” oszlop)

- Kijuttatott („J” oszlop)
- Átadott („K” oszlop)
- Záró („L” oszlop)

GN-14: Állatállomány-változási nyilvántartás

Az AKG gyep tematikus előírascsoport / amennyiben releváns az ÖKO gyeptámogatás esetén kötelező a havi állatlétszám változásainak folyamatos rögzítése, havi bontásban.

Kötelező vezetni azoknak, akik a háztartás igényét meghaladó mértékben állattartással foglalkoznak. A háztartási igényt meghaladó mértékű állattartásnak minősül, ha a háztartásonkénti állatlétszám vegyes állattartás esetében az 5, baromfi esetében 3 számosállatot meghaladja.

Az állatlétszámot a hónap végén kell rögzíteni faj, tenyészet és korcsoport alapján a tartásmód megjelölésével, majd az év végén összesíteni szükséges.

A nyilvántartást évre vetítve, faj (I. pont), fajta (II. pont) és a GN-15 adatlapon megadott korcsoport megjelölésével (III. pont) kell vezetni. A „TIR” szerinti tenyésztési kódot az IV. pontban kell feltüntetni.

Az éves átlagléltszámot (V. pont) az évre vetítve kell meghatározni két tizedesjegy pontossággal.

Az éves átlagos állatlétszám számításának módszertana képletszerűen:

$$\text{Éves átlagos állatlétszám} = \frac{(A1 + L10) / 2 + B1 + C1 + \dots + L1}{12}$$

A1 = Összes korcsoport / adott korcsoport év eleji induló létszáma db – ban kifejezve;

B1 + C1 + ... + L1 – egymást követő hónapok induló létszáma db-ban kifejezve;

L10 = Összes korcsoport / adott korcsoport év végi/időszak végi záró létszáma;

Az éves átlagos állatlétszám számításának módszertana szövegszerűen:

A számítás első lépéseként az év első havi nyitó létszámának (A1) (január 1.) és az utolsó havi záró létszámának (L10) (december 31.) számtani átlagát képezzük. A kapott értékhez sorra hozzáadjuk a hónapok (B1-L1: február, március - december között) nyitó értékét. Az így kapott számot 12-vel osztva kapjuk az átlagos állományi létszámot.

A tartásmód (VI. pont) tekintetében egyszerre több típus is jelölhető, mivel az év során a tartásmód többször is változhat.

Az éves átlagos állatlétszámot évre vetítve kell kiszámítani, súlyozott átlagszámítási módszerrel.

A tartásmód tekintetében az év során előforduló összes változatot fel kell tüntetni.

GN-14		Állatállomány-változási nyilvántartás 2016. évben										Lap sorszáma: 1		
I.	Faj megnevezése:	Juh			II.	Fajta megnevezése:	Merino			III.	Körcsoport megnevezése:	6 hónap feletti		
IV.	Tenyészeti kódja (TIR-ben):	D. 258/2015			VI.	Tartásmód:	almos:		mélyalmos: X		higtrágyás:			
V.	Éves átlagos állatlétszám:	127					legeltetési X		karám/kifutós: X		egyéb:			
Állományváltozás okai:		állományváltozás havi bontásban												
		A	B	C	D	E	F	G	H	I	J	K	L	
		jan	febr	márc	ápr	máj	jún	júl	aug	szept	okt	nov	dec	
1	Induló, illetve hó eleji állatlétszám	122	121	121	136	136	125	135	138	138	138	138	142	
2	növekedés	szaporulat												
3		vétel												
4					15	5		10		2		10		
5		növekedés összesen												
6	csökkenés	elhullás / kényszervágás												
7		értékesítés (saját fogyasztás is)												
8							16	7		1		6		
9		csökkenés összesen												
10	Hóvégi záró állatlétszám	121	121	136	136	125	135	138	138	138	138	142	142	

GN-15: Állatállomány összesítő

Kötelező vezetni azoknak, akik a háztartás igényét meghaladó mértékben állattartással foglalkoznak. A háztartási igényt meghaladó mértékű állattartásnak minősül, ha a háztartásonkénti állatlétszám vegyes állattartás esetében az 5, baromfi esetében 3 számosállatot meghaladja.

Az AKG gyp tematikus előírascsoport / amennyiben releváns az ÖKO gyeptámogatás esetén kötelező vezetni, továbbá a Natura 2000 gyepterületeken történő gazdálkodáshoz nyújtandó kompenzációs támogatás igénylése esetén.

Az összesítést az adatlap „B” oszlopában lévő kategóriák szerint, az éves átlagos

állatlétszám (GN-14) alapján kell elkészíteni az év végén.

A táblázatban az állatfajok besorolása a vizek mezőgazdasági eredetű nitrát-szennyezéssel szembeni védelméhez szükséges cselekvési program részletes szabályairól, valamint az adatszolgáltatás és nyilvántartás rendjéről szóló 59/2008. (IV. 29.) FVM rendelet alapján történik.

Származtatott adat: Az „**Állatállomány – változási nyilvántartás**” (GN-14) alapján számított adat.

GN-15		Állatállomány összesítő 2016. évben		Lap sorszáma: 1					
A	B	C		A	B	C			
		darabszám (db)	állategység (ÁE)			darabszám (db)	állategység (ÁE)		
1	Borjú (0 -6 hónap)	100	40	12	Tojójtyúk	1000	14		
2	Úszó (6 - 12 hónap)	12	7,2	13	Brojlercsirke	-	-		
3	Úszó (12 - 24 hónap)	13	7,8	14	Baromfi	-	-		
4	Szarvasmarha	Hízómarha (6-12 hónap)	14	8,4	15	Kacsa	-	-	
5		Hízómarha (12-24 hónap)	15	15	16	Liba	-	-	
6		Tejelő tehén (650kg)	16	16	17	Juh	(anyajuh 50 kg + szaporulat)	127	19,05
7		Hízómarha / anyatehén / tenyészbika (24 hó felett)	17	17	18		(anyajuh 70 kg + szaporulat)	-	-
8	Ló	Lovak (600 kg)	18	18	19	Kecske	(anyakecske 50 kg + szaporulat)	-	-
9	Sertés	Koca (10 malaccal, 9 kg-ig)	19	9,5	20		(anyakecske 80 kg + szaporulat)	-	-
10		Utónevelt malac (8-35 kg-ig)	20	6	21	Nyúl	Anyanyúl + szaporulat	-	-
11		Hízó sertés, tenyészkán	100	30	22	Egyéb		-	-

Az éves átlagléttszámot a „C” oszlopban kell megadni fajok („A” oszlop) és korcsoport („B” oszlop) szerint.

A „D” oszlopban kell megadni az éves állatléttszámot **állategységben (ÁE)** kifejezve az 50/2008. (IV.24.) FVM rendelet szerinti kategóriákban. Ezen adat az éves átlagléttszám és a vonatkozó ÁE szorzata, mely számításokhoz segédlet a www.kolcsonosmegfeleltetes.eu weboldalon található. Az állategység számításánál és összesítésénél az egy tizedes pontosság megfelelő.

3. sz. táblázat

Kérődzők, lófélék	ÁE
Két évnél idősebb bika, tehén és más szarvasmarhafélék, hat hónapnál idősebb lófélék	1,0
Szarvasmarhafélék hat hónapos kortól két éves korig	0,6
Hat hónapnál fiatalabb szarvasmarhafélék	0,4
Szamar, öszvér	0,6

Juh	0,15
Kecske	0,15
<i>Sertésfélék</i>	
Tenyézkoca >50 kg	0,5
Egyéb sertés	0,3
<i>Baromfifélék</i>	
Tojó tyúk	0,014
Egyéb baromfi	0,03

(Állategység (ÁE) átszámítási táblázat az 50/2008. (IV. 24.) FVM rendelet alapján.)

GN-16: Talajvizsgálati adatok nyilvántartása

A „Talajvizsgálati adatok nyilvántartása” adatlapot **kizárólag az AKG ültetvény és szántó tematikus előírás csoportokban részt vevő gazdálkodónak kötelező vezetni, az összes kötelezettségvállalással érintett egybefüggő területre vonatkozóan.**

A teljes támogatási időszak alatt minden évre vizsgálhatóan **5 évnél nem régebbi** talajvizsgálati eredménnyel kell rendelkezni. Alapkövetelmény, hogy a gazdálkodó akkreditált talajlaboratóriumba készített szűkített vagy választható előírásként bővített talajvizsgálattal rendelkezzen. A talajvizsgálatokat dokumentálni kell annak megtörténtekor. Legkésőbb **2016. december 31-ig** kell a talajvizsgálati kötelezettséget teljesíteni.

A mintavétel során figyelemmel kell lenni arra, hogy a mintavételi terület mérete nem lehet nagyobb, mint 5 hektár, mely lehetőség szerint homogén táblarészt jelent, illetve a minták száma megfelelően reprezentálja a kiválasztott táblarészlet talajtulajdonságait. A kijelölt mintavételi területről a célnak és a módszertannak (AKG pályázati felhívás 4. számú melléklete) megfelelően kell a mintákat megvenni.

A mintavételi területfelosztást vázlatrajzzal is szemléltetni kell azért, hogy a következő kötelező talajmintavétel alkalmával is ugyanarról a kiválasztott mintavételi területről származzanak a minták, ahonnan korábban történt a mintavétel (a vázlatrajznak rendelkezésre kell állni).

GN-16		Talajvizsgálati adatok nyilvántartása						Lap sorszáma: 1			
A	B	C	D	E		F	G		H	I	J
Kötelezettségvállalással érintett egybefüggő terület		Minták darabszáma	Mintavétel mélysége	Talajvizsgálat típusa		Mintavétel 1.		Mintavétel 2.			
sorszáma	nagysága (ha)			Szűkített	Bővített	mintavétel időpontja (év-hónap-nap)	vizsgálati jegyzőkönyv száma	mintavétel időpontja (év-hónap-nap)	vizsgálati jegyzőkönyv száma		
80326504	31,08	5	20,00		X	2013.06.30	12/2016/1228	2018.06.13	2/2021/165		
80326504	31,08	2	20,00		X	2016.06.30	12/2016/1229	2020.10.13	2/2021/166		
80326502	7,13	1	0-30 30-60	X		2014.10.30	12/2016/1235	2019.10.17	2/2021/172		
80326502	7,13	1	0-30 30-60	X		2016.10.30	12/2016/1236	2020.10.17	2/2021/173		

Az **„A”** és **„B”** oszlopokban kell megadni a kötelezettségvállalással érintett egybefüggő terület sorszámaát és nagyságát (ha).

A **„C”** oszlopban a minták darabszámát, a **„D”** oszlopban a mintavétel mélységét kell jelölni. A mintavétel során figyelemmel kell lenni arra, hogy az ültetvények esetében több mintavételi mélységből kell mintát venni, amelyeket külön sorba kell jelölni.

Az **„E”** és **„F”** oszlopban a talajmintavétel típusának megadása kötelező. A talajvizsgálatok eredményei a tápanyag-utánpótlás megalapozását jelentő tápanyag-gazdálkodási tervhez szolgáltatnak elengedhetetlen adatokat, ezért a szakszerű mintavétel módszereit javasolt mintavétel előtt áttanulmányozni vagy szakemberre bízni, hiszen ez az adatok felhasználhatóságát lényegesen befolyásolja.

A **„G”** - **„J”** oszlopokban kell megadni a mintavétel időpontját és a vizsgálati jegyzőkönyv számát, külön-külön a két mintavételi időpontot figyelembe véve, amennyiben releváns.

Fontos kiegészítés (AKG felhívás alapján):

„A tápanyag-gazdálkodási tervet évente a talajvizsgálati eredmények, valamint - amennyiben releváns - a levélanalízis eredménye alapján kell elkészíteni. Amennyiben még nem áll rendelkezésre talajvizsgálati eredmény, úgy egyszerűsített mérlegszámítási módszer alapján a tervezett termésszinthez meghatározott tápanyagigénnyel kell elkészíteni a tápanyag-gazdálkodási tervet, figyelemmel a HMGY-ben megfogalmazott határértékekre. A tápanyag-gazdálkodási terv elkészítése során meg kell határozni a kijuttatható elem(ek)re vonatkozó hatóanyag hektáronkénti maximális mennyiségét.

A tápanyag-gazdálkodási tervnek tartalmaznia kell a növénytáplálás céljára kijuttatandó anyagok típusát (műtrágya, szervestrágya, egyéb termésnövelő anyag) és

a) műtrágya esetén az N, P, K elemre,

b) szervestrágya esetén az N elemre vonatkozó kijuttatható hatóanyag - hasznosulási értékekre és a maximálisan alkalmazható hatóanyag mennyiségre vonatkoztatott határértékek figyelembe vételével megállapított - hektáronkénti maximális mennyiségét.”

GN-17: Táblaváltozás, illetve a másodvetés követésének adatlapja

A "Táblaváltozás, illetve a másodvetés követésének adatlapja" adatlapot minden AKG résztvevő számára, a tematikus előírascsoportba vont területek vonatkozásában / ÖKO támogatásban résztvevő számára kötelező vezetni azokban az esetekben, ha a táblák elhelyezkedése (a kötelezettségvállalással érintett egybefüggő területen belül) vagy mérete változik, illetve másodvetésre kerül sor. Az előző és a megváltozott állapot rögzítése a nyomonkövethetőséget segíti.

Az adatlapot változáskor kell kitölteni, a táblák osztódása esetén vagy a táblát részlegesen érintő másodvetések esetén, annak szemléltetésére vázlatrajzot is csatolni kell.

A **táblaegyesítések** és a tábla területében változást nem okozó másodvetések esetén nem kötelező vázrajzot készíteni.

A változások követésére az egységes kérelemben lévő rajzolt térképvázlat is felhasználható a szemléltetéshez.

Több tábla egyesítése (kettő táblából keletkezik egy tábla).

Egy tábla osztódása három részre.

Több táblát érintő másodvetések (zöldtrágya).

GN-17

Táblaváltozás, illetve a másodvetés követésének adatlapja

Lap sorszáma: **1**

Változás előtt			Változás után			Változás típusa (másodvetés/ táblaváltozás)
év	tábla sorszáma kifizetési kérelem szerint	hasznosítási kód	év	tábla sorszáma kifizetési kérelem szerint	hasznosítási kód	
2016	11	IND03	2017	41	KAL01	táblaváltozás
-	-	-	2017	42	KAL01	táblaváltozás
2017	41	KAL01	2017	41	IND12	másodvetés
2017	42	KAL01	2017	42	IND12	másodvetés
2017	41	IND12	-	-	-	-
2017	42	IND12	2018	44	IND23	táblaváltozás
2018	44	IND23	2019	47	PIL05	táblaváltozás
			2019	46	KAL19	táblaváltozás
			2019	45	VEG43	táblaváltozás
2019	47	PIL05	2019	47	KAL36	másodvetés
2019	46	KAL19	2020	48	FOR01	táblaváltozás
2019	45	VEG43	-	-	-	-

Az előzőeknél bonyolultabb esetekben a táblaváltozás több táblát is érinthet, melyet az alábbi ábra szemléltet, ahol három táblából a következő évben kettő jön létre:


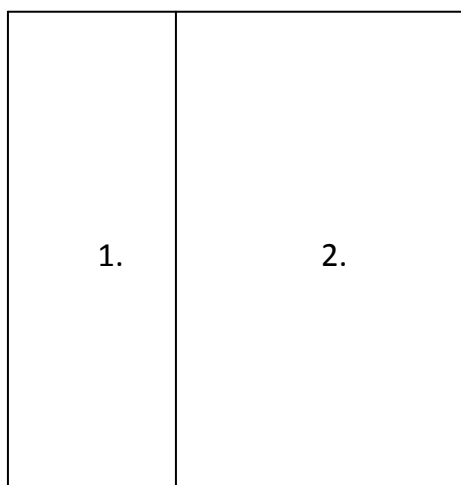
ALAPADATOK																			
Kötelezettségvállalással érintett egybefüggő terület azonosítási alapadatai																			
I. Sorszám: 80123503			II. Földhasználat joga: B						III. Mérési jegyzőkönyvének sorszáma: 1/2015										
A	B		C						D	E	F	G	H	I					
Település	Helyrajzi számok		MePAR blokkazonosítók						Terület (ha)	Kötelezettségek			Jogosultságok						
			2016. év	N	D	Q	A	A	-	N	-	1	3	8,95	Natura 2000	Nitrátér-zékeny	12 % lejtő	AKG kód	ÖKO
Tardos	0405/12;15; 0326/11-18;		1. Változás	N	D	Q	A	A	-	K	-	1	6	8,95		X		TE1	
			2. Változás	N	D	Q	A	J	-	1	-	1	9	8,95		X		TE1	

Kitöltése a folyamatos művelési naplók - GN-07 és GN-11, valamint a GN-12 alapján																								
a	b	c	d	e	f	g	h	i			j			k	l	m	n	o		p	q	r	s	t
Év	Táblaszám (adott évi kifizetési kérelem szerint)	Terület (ha)	Első növény / Főnövény hasznosítási kódja	Másodvetés hasznosítási kódja	Faj	Fajta	Szaporítóanyag típusa	Szervestrágya - kijuttatott hatóanyagok kg/ha			Műtrágya / egyéb engedélyköteles anyagok - kijuttatott hatóanyagok kg/ha			Termés-hozam (t/ha)		Ökológiai jelentőségű másodvetés	zöldtrágya / baktériumtrágya kijuttatása	V is maior	Termeléshez kötött támogatás	THÉTKAT				
								N	P ₂ O ₅	K ₂ O	N	P ₂ O ₅	K ₂ O	terv	lény									
1	2016	1	4,95	KAL21		kukorica	Symba	O-S-N										7	6,5		X			
2	2016	2	4	IND23		napraforgó	Magóg	II-V-K	100	50	100	56	104					2	2,3					
3	2017	3	4,95	KAL21		kukorica	Symba	O-S-N										8	7		X			
4	2017	4	2	KAL01		őszi búza	Bánkúti 1205	O-S-N										5	4,5					
5	2017	5	2	KAL27		őszi tritikálé	GK szemes	O-S-N										4	4,6					

A következő vázrajzzal azt az esetet szemléltetjük, amikor egy kötelezettségvállalással érintett egybefüggő területen belül **több táblából, több tábla keletkezik**. A példa egyszerűsége érdekében a kötelezettségvállalással érintett egybefüggő terület négyzet alakú.

2016. év

2017. év



Változás előtt			Változás után			Változás típusa (másodvetés/ táblaváltozás)	Változás előtt			Változás után			Változás típusa (másodvetés/ táblaváltozás)
év	tábla sorszáma kifizetési kérelem szerint	hasznosítási kód	év	tábla sorszáma kifizetési kérelem szerint	hasznosítási kód		év	tábla sorszáma kifizetési kérelem szerint	hasznosítási kód	év	tábla sorszáma kifizetési kérelem szerint	hasznosítási kód	
2016	1	KAL21	2017	3	VEG39	táblaváltozás							
2016	2	IND23	2017	4	VEG39	táblaváltozás							
			2017	5	VEG39	táblaváltozás							

GN-18: Vis maior/Megjegyzések

Kötelező kitölteni minden GN vezetésre kötelezett gazdálkodónak, valamint azoknak, akik a GN-t választják nyilvántartásnak.

A „Vis maior/Megjegyzések” (GN-18) lapon elsősorban a gazdálkodási napló egyes lapjainak „vis maior/megjegyzés” oszlopaira hivatkozással kell kifejtetni a vis maior eseményt, valamint a megjegyzést, illetve csatolni a kapcsolódó dokumentumokat, így minden vis maior/megjegyzésre való utalás könnyen visszakereshető.

A Megjegyzés mezőben lehet feltüntetni a bejelentés köteles tevékenységeket, amelyeket a GN-02-05 alap-adatlapokon és a GN-07 adatlapon is jelölni kell.

A szántó tematikus előírás csoportok esetében bejelentés köteles tevékenységek:

- **másodvetés,**
- **középmély lazítás,**
- **zöldtrágya leforgatása,**
- **istállótrágya, baktériumtrágya kijuttatás,**
- **ökológiai jelentőségű másodvetés betakarítása.**

A gyepek tematikus előírás csoportok esetében bejelentés köteles tevékenységek:

- **kaszálás,**
- **szárzúzás.**

Az ültetvény tematikus előírás csoportok esetében bejelentés köteles tevékenységek:

- **ültetvény kivágása,**
- **ültetvény újratelepítése.**

Ez a lap a vis maior esemény részletes kifejtését, az adatok rendszerezését, valamint az ellenőrzések folyamán a tények dokumentumokkal, utalásokkal való alátámasztását, bizonyítását szolgálja.

A vis maior jelzése történhet a GN-02-05 alap-adatlapon a megjegyzés mezőben „x” rögzítésével és a folyamatos műveleti naplóban is a nyomonkövethetőség érdekében.

Az AKG kötelezettségvállalással érintett egybefüggő területeken bekövetkező „Vis Maior” eseményeket a nyomonkövethetőség érdekében minden AKG-ban résztvevő gazdálkodónak rögzíteni kell.

Az AKG célja, hogy a programba bevont területen minimum 5 éven keresztül a program követelményeinek megfelelő gazdálkodás történjen.

A gazdálkodás során törekedni kell a „vis maior” esetek elkerülésére, megelőzésére még akkor is, ha bekövetkezésük előre nem látható.

A gazdálkodás különböző folyamatainak, illetve ehhez kapcsolódóan a megkövetelt különböző előírások teljesítésének (külső körülmények miatt történő) meghiúsulása csak abban az esetben minősíthető önhibán kívülinek, azaz „vis maior” eseménynek, ha annak hivatalosan igazolt bejelentése és a hatóság (MVH) általi elfogadása megtörtént.

A „vis maior”-ra, azaz az elháríthatatlan külső okokra vonatkozó szabályokat a 44/2007. (VI. 8.) FVM rendelet és a ... /2015. MvM rendelet állapítja meg.

Az egyes „vis maior” esetek olyan körülményeket eredményezhetnek, melyek akadályozhatják az egyes **kötelezettségek teljesítését**. Ilyen előre ki nem számítható, váratlan esemény(ek) bekövetkezése esetén, az egyes kötelezettség(ek) mulasztása, illetve az(ok) teljesíthetetlensége abban az esetben mentesíthet a szankció(k) alól, amennyiben a „vis maior” eset(ek) megfelelő időben és formában **bejelentésre** került(ek).

Az elháríthatatlan külső ok (vis maior) esetén alkalmazandó egyes szabályokról szóló 44/2007. (VI. 8.) FVM rendelet a következő fontosabb esetekre, valamint a hozzájuk kapcsolódó eljárási cselekményekre terjed ki, mely az AKG teljesítése során is bekövetkezhet (példaként, tájékoztatásul a rendelet 3. §-a alapján):

- az ügyfél halála;
- az ügyfél hosszú távú munkaképtelensége;
- a mezőgazdasági üzem jelentős részének vagy a mezőgazdasági üzemhez tartozó földterületnek a kisajátítása, a mezőgazdasági üzem jelentős része vagy a mezőgazdasági üzemhez tartozó földterület vonatkozásában kisajátítást pótló adásvételi vagy csereszerződés megkötése, a mezőgazdasági üzem jelentős részének vagy a mezőgazdasági üzemhez tartozó földterületnek jogszabály alapján történő átminősítése, amennyiben ez a kötelezettségvállalás, illetve a kérelem benyújtása időpontjában nem volt előrelátható;

- a mezőgazdasági üzem földterületét, vagy az erdősitett területet sújtó természeti csapás, illetve szélsőséges időjárási körülmény (földrengés, árvíz, szélvihar, aszály, belvíz, tüzeset, jégkár, fagykár stb.);
- a mezőgazdasági üzem részét képező, állattartást, illetve egyéb mezőgazdasági tevékenységet szolgáló építmények elháríthatatlan külső ok következtében történő megsemmisülése;
- az ügyfél állatállományának egy részét vagy teljes egészét sújtó járványos, fertőző megbetegedés;
- az ügyfél gondossága ellenére az állatállománya egészének vagy egy részének elhullása vagy kényszervágása;
- zárlati, vagy Magyarország területén még nem honos károsító, illetve károkozó ellen hozott hatósági intézkedés;
- az intervenciós tevékenységgel összefüggő szállítási útvonalon bekövetkezett, előre nem látható, váratlan vagy tartós akadály, amelynek elhárítására az ügyfél önjerejéből képtelen és az alternatív útvonal használata jelentős többletköltséggel jár.

A vis maior jelzése történhet az alap-adatlapon a megjegyzés mezőben „x” rögzítésével és a folyamatos műveleti naplóban is a nyomonkövethetőség érdekében.

Egy adott táblában az év során több megjegyzés és vis maior is fűzhető.

GN-18		Vis maior/Megjegyzések						Lap sorszáma: 1
A	B	C	D	E	F	G	H	I
Sorszám	Táblasorszám (adott évi kifizetési kérelem szerint)	Tábla területe (ha)	Vis maior által érintett terület (ha)	Időpont (év-hónap-nap)	GN adatlap száma	GN adatlap lapszáma	Oszlop jelzése vagy sor száma	Vis maior ok megnevezése / Megjegyzés
1	9	2	2	2018. június 06	GN02	1	r	belvíz
2	9	2		2018. augusztus 20	GN02	2	3 sor	középmély lazítás bejelentése az MVH-nak
3	13	2		2018. szeptember 16	GN04	2	3 sor	kaszálás bejelentése
4	8	8,95		2019. július 28	GN02	1	6 sor	másodvetés bejelentés MVH-nak
5	8	8,95		2019. szeptember 10	GN02	1	6 sor	zöldtrágyabeforgatás MVH-nak
6	6	7,13	5	2020. július 19	GN04	2	2 sor	jégkár

GN-19: Termeléshez kötött támogatások igénybevételéhez és az ökológiai jelentőségű másodvetéshez kapcsolódó nyilvántartás

A termeléshez kötött közvetlen támogatások igénybevételének szabályairól szóló 9/2015. (III. 13.) FM rendelet 14. §-a szerint a mezőgazdasági termelőnek gazdálkodási naplót kell vezetni az alábbi termeléshez kötött jogcímek esetén:

- zöldségnövény termesztés támogatása,
- ipari zöldségnövény termesztés támogatása,
- szemes fehérjetakarmány-növény termesztés támogatása,
- szálas fehérjetakarmány-növény termesztés támogatása.

Gazdálkodási napló vezetésére kötelezett továbbá a 10/2015. (III. 13.) zöldítésről szóló FM rendelete szerint az a termelő, aki az ökológiai jelentőségű másodvetésként figyelembe vett területen meghatározott növényfajok keverékéből álló vetőmagról nem rendelkezik minősített szaporítóanyag címkéjével vagy a minősítést igazoló bizonyítvány másolatával.

Ezen adatok felvezetésére a **GN-19** számú adatlap szolgál.

Az **„A” oszlopban** az adott évi, a **„B” oszlopban** pedig az azt megelőző évi egységes kérelem szerinti táblasorszámot kell feltüntetni.

A **„C” és „D” oszlopok** a területnagyság és a hasznosítási kód megadására szolgálnak.

Az **„E” oszlopban** a vetés, telepítés vagy felülvetés idejét (év, hónap, nap), az **„F” és „G” oszlopban** a felhasznált szaporítóanyag mennyiségét és mértékegységét, a **„H” oszlopban** a felhasznált szaporítóanyag fajtáját, az **„I” és „J” oszlopban** a betakarítás vagy talajbaforgatás kezdetét és a betakarítás végét, míg a **„K” oszlopban** a hozamot kell feltüntetni.

Az **„L”-„M” oszlopokban** szálas fehérjenövények esetén a kaszálásokra vonatkozó adatok, az **„O” – „P” oszlopokban** pedig ökológiai másodvetés esetében a magkeverékek növényfajtái, valamint azok talajba forgatásának időpontja kerül megadásra. A **„Q” oszlopban** a vis maior események kapnak helyet.

A következőkben ismertetésre kerülnek a különböző termeléshez kötött támogatások során kitöltendő oszlopok:

Valamennyi jogcím esetén kitöltendő oszlopok:

- „A”, „B”, „C”, „D” és a „Q” (vis maior) oszlop, amennyiben releváns;

Szálas fehérjenövények után igényelt támogatás esetén kitöltendő:

- „E”, „F”, „G”, „H”, „I”, „L”, „M”, „N” oszlopok;

Szemes fehérjenövények után igényelt támogatás esetén kitöltendő:

- „E”, „F”, „G”, „H”, „I”, „J”, „K” oszlopok;

Zöldségnövények és ipari zöldségnövények után igényelt támogatás esetén kitöltendő:

- „E”, „F”, „G”, „H”, „I”, „J”, „O” oszlopok

Ökológiai jelentőségű másodvetés megvalósítása esetén kitöltendő:

- „E”, „F”, „G”, „H”, „I”, „J”, „O”, és „P” oszlopok.

GN-19			Termeléshez kötött támogatások igénybevételéhez és az ökológiai jelentőségű másodvetéshez kapcsolódó nyilvántartás - 2016. évben													Lap sorszáma: 1											
A Tábla sorszáma	B kifizetési kérelem szerint	C Térület (ha)	D Hasznosítási kód	Széles fehérjenövények esetén								Széles fehérjenövények esetén			Ökológiai jelentőségű másodvetés esetén		Q Vis maior/ megjegyzés										
				E	F	G	H	I	J	K	L	M	N	O	P												
tárgy-évben		előző évben		Vetés vagy telepítés vagy felülvetés ideje (év/hónap, nap)*		Felhasznált szaporítóanyag mennyisége		Felhasznált szaporítóanyag mértékegysége (dum/ha, kg/ha)		Felhasznált szaporítóanyag fajtája (vetőmag, palánta, hagyma, hagymageréz, dugvány, gumó)		Betakarítás vagy talajbelforgatás kezdete (hónap, nap)		Betakarítás vége (hónap, nap)		Hozam (tonna/ha)		Kaszálások száma		Első kaszálás vége (hónap, nap)		Második kaszálás vége (hónap, nap)		Ökológiai jelentőségű másodvetés magkeverékek növényfajai		A talajbelforgatás ideje (hónap, nap)	
1	1	1	15	FOR01	2016. április 15.	25	kg/ha	vetőmag	2016. május 14	-	-	3	2016. május 14	2016. június 15	-	-											
2	3	2	12	IND01	2016. április 22	90	kg/ha	vetőmag	2016. október 13	2016. október 21	1,9	-	-	-	-	-											
3	4	4	1,5	VEG22	2016. április 2.	2 500 000	db/ha	vetőmag	2016. június 14	2016. június 14	8	-	-	-	-	-											
4	5	5	10	IND16 IND11	2016. augusztus 18	25	kg/ha	vetőmag	-	-	32	-	-	-	IND16	IND11	2016. szeptember 13										
5																											
6																											
7																											
8																											
9																											
10																											
11																											
12																											
13																											
14																											